

**PROGRAM HOSPODÁRSKEHO ROZVOJA
A SOCIÁLNEHO ROZVOJA
OBCE KAPLNA**



**NA OBDOBIE ROKOV
2015 - 2022**

NOVEMBER 2015

Tabuľka 1 Hlavička dokumentu PHSR

Názov diela:	Program hospodárskeho rozvoja a sociálneho rozvoja obce Kaplna na roky 2015 -2022
Územné vymedzenie :	Bratislavský kraj, obec Kaplna
Územný plán obce schválený:	áno
Dátum schválenia PHSR:	
Dátum platnosti:	
Verzia	1.0
Publikovaný verejne:	
Zhotoviteľ:	Pro Implement, s.r.o. Štefanovičová 127 951 15 Štefanovičová
Spracovateľský kolektív:	Ing. Iveta Kostková Ing. Barbora Babjaková, PhD. doc. Ing. Viera Papcunová, PhD. Ing. Renáta Mravíková

Prameň: vlastné spracovanie

OBSAH

ÚVOD	5
ČASŤ A. ANALYTICKÁ ČASŤ	9
Časť A.I Analýza vnútorného prostredia	9
1. História obce a jej rozvoj	9
2. Hospodárska oblasť	11
2.1. Administratívne začlenenie a geografická poloha obce a väzby obce na póly ekonomického rozvoja	11
2.2. Ekonomická štruktúra a ekonomický rozvoj.....	12
2.2.1. Ekonomická základňa obce	12
2.2.2. Ekonomická aktivita obyvateľstva a miera nezamestnanosti.....	14
2.2.3. Ekonomika miestnej samosprávy.....	16
2.3. Technická infraštruktúra	22
2.3.1. Cestná sieť a dopravné systémy	22
2.3.2. Energetické hospodárstvo	22
2.3.3. Telekomunikácie	23
3. Sociálna oblasť	23
3.1. Obyvateľstvo	23
3.1.1. Veková štruktúra obyvateľstva	25
3.1.2. Vzdelanostná štruktúra obyvateľstva	26
3.1.3. Národnostná a konfesijná štruktúra obyvateľstva	27
3.1.4. Kultúrno-spoločenská a športová aktivita obyvateľov obce	28
3.2. Sociálna infraštruktúra	29
3.2.1. Domový a bytový fond.....	29
3.2.2. Školstvo	32
3.2.3. Zdravotníctvo	32
3.2.4. Sociálna starostlivosť	32
3.2.5. Služby obyvateľstvu	33
4. Oblasť environmentu a ochrany životného prostredia	33
4.1. Prírodné zdroje	33
4.1.1. Štruktúra pôdneho fondu.....	34
4.1.2. Klimatické podmienky	35
4.1.3. Vodné pomery	35
4.1.4. Flóra a fauna.....	35
4.2. Technická infraštruktúra	36
4.2.1. Vodné hospodárstvo	36
4.2.2. Odpadové hospodárstvo	36
5. Zhrnutie analýzy endogénnych rozvojových faktorov	37
6. Analýza silných a slabých stránok územia.....	40
7. Analýza príčin a dôsledkov obce Kaplna.....	41
8. Postoje a názory obyvateľov obce na život a dianie v obci a perspektívy jej ďalšieho vývoja	42
Časť A. II Analýza vonkajšieho prostredia	47

PROGRAM HOSPODÁRSKEHO A SOCIÁLNEHO ROZVOJA OBCE KAPLNA NA
OBDOBIE ROKOV 2015 – 2022

1. Analýza vplyvu vonkajšieho prostredia na vývoj situácie v území	47
2. Analýza príležitostí a ohrození pre rast a rozvoj obce Kaplna.....	48
Časť A.III Zhodnotenie súčasného stavu obce Kaplna.....	49
1. SWOT analýza obce Kaplna	49
2. Analýza možných rizík a hrozieb, identifikácia kritických oblastí rozvoja.....	50
3. Identifikácia východísk a možných riešení	51
3.1 Strom cieľov obce Kaplna.....	52
4. Odhad budúceho možného vývoja (Analýza silových polí)	53
Časť A.IV Ex-post hodnotenie Programu hospodárskeho a sociálneho rozvoja obce Kaplna (2007 – 2013)	55
ČASŤ B. STRATEGICKÁ ČASŤ	57
1. Rozvojová vízia.....	57
2. Strategické, špecifické a vecné ciele obce Kaplna	57
3.1 Prioritná oblasť 1 – ekonomická: Občianska vybavenosť a ekonomický rozvoj. 59	
3.2 Prioritná oblasť 2 – sociálna: Sociálna infraštruktúra, služby a komunitný život 59	
3.3 Prioritná oblasť 3 – environmentálna: Životné prostredie a vzhľad obce.....	60
4. Súlad PHSR obce Kaplna s Programom hospodárskeho a sociálneho rozvoja Bratislavského samosprávneho kraja na roky 2014 – 2020	60
ČASŤ C. PROGRAMOVÁ ČASŤ	62
1. Popis opatrení.....	62
ČASŤ D. REALIZAČNÁ ČASŤ	67
1. Akčný plán	68
2. Monitorovanie a hodnotenie stratégie	71
ČASŤ E. FINANČNÁ ČASŤ	76
1. Indikatívny finančný plán obce Kaplna	76
2. Viacdrojové financovanie projektov a aktivít a možnosti financovania projektov	76
2.1 Financovanie z verejných zdrojov.....	77
2.2 Financovanie zo súkromných zdrojov.....	79
ZÁVER.....	80
ZOZNAM PRÍLOH	81

ÚVOD

Potreba tvorby Programu hospodárskeho rozvoja a sociálneho rozvoja (PHSR) obce vyplýva zo Zákona 539/2008 o podpore regionálneho rozvoja, ktorý ukladá obciam povinnosť vypracovávať a aktualizovať PHSR obce podľa potreby. PHSR predstavuje strednodobý programový dokument, ktorý vychádza z podrobnej socio-ekonomickej analýzy a stanovuje smer ďalšieho rozvoja obce, ciele a prvoradá potreby a úlohy v zabezpečení všestranného rozvoja. Výsledkom je stratégia rozvoja obce a akčný plán, ktorý transformuje definované strategické ciele do konkrétnych realizačných krokov. Vypracovanie tohto programového dokumentu je takisto podmienkou pre využitie finančných národných zdrojov ako i zdrojov EÚ.

Stratégia rozvoja vyjadruje predstavu obce o svojom budúcom rozvoji, ktorý sa bude snažiť dosahovať. Definovanie takejto stratégie, teda stanovenie „*kam sa chce obec dostať v období nasledujúcich 5 rokov*“, dáva obci, jej obyvateľom, podnikateľom a ďalším aktérom možnosť rozhodovať o svojom budúcom rozvoji. Obec je živý organizmus. Jednotlivé články žijú vlastným životom, avšak ovplyvňujú aj životy druhých, a takisto ovplyvňujú aj život obce ako celku. Obyvatelia obce menia priestor, v ktorom žijú rôznymi aktivitami, čo môže viesť k pozitívnemu rozvoju. Často však občania vytvárajú svojimi nekoordinovanými aktivitami bariéry, ktoré brzdia rozvoj celej obce. Práve Program hospodárskeho rozvoja a sociálneho rozvoja obce Kaplna na roky 2015 – 2022 vytvára dôležitý priestor pre koordinovanie aktivít realizovaných v obci, ktoré prinesú synergický úžitok celej obci. Pred samotným procesom spracovania stratégie je potrebné pripraviť Zámer spracovania PHSR (tabuľka 2) spolu s Harmonogramom aktivít (tabuľka 3), ktorý umožňuje všetkým subjektom zúčastňovať sa aktívne na tvorbe a následne aj naplňaní PHSR.

Ak však má takýto dokument spĺňať svoju úlohu, je nevyhnutné, aby sa jeho prípravy ako aj realizácie zúčastnili všetky záujmové skupiny (obyvatelia, podnikatelia, samospráva, spolky, združenia, ďalší dôležití aktéri) a aby boli využité rôzne metódy, ktoré vedú k zapojeniu všetkých aktérov (tabuľka 4). Diskusia všetkých záujmových skupín ponúka príležitosť dozvedieť sa o rozdielnych pohľadoch na problémy v obci, o možnostiach ich riešenia, ako aj dozvedieť sa o plánoch jednotlivcov. Preto aj pri príprave tejto stratégie boli realizované 3 workshopy so zástupcami rôznych aktérov a dotazníkový prieskum. Spoločné plánovanie sa zároveň môže stať priestorom pre začatie spolupráce, pre vytváranie inovatívnych riešení medzi rôznymi aktérmi.

Obec v podobe programu rozvoja získava nielen nástroj na proaktívne riadenie rozvoja, založené na iniciovaní potrebných a žiaducich zmien, ale predstavuje aj určitý kontrolný nástroj naplňania stanovených aktivít. Z tohto hľadiska ho možno vnímať ako dôležitý nástroj marketingovej komunikácie. Obec vypracovaním programu rozvoja dáva najavo záujem o svoju budúcnosť, ako aj budúcnosť svojich obyvateľov a súčasne tým preberá na seba zodpovednosť za ďalší rozvoj obce.

PROGRAM HOSPODÁRSKEHO A SOCIÁLNEHO ROZVOJA OBCE KAPLNA NA
OBDOBIE ROKOV 2015 – 2022

Tabuľka 2 Zámer spracovania PHSR

Názov dokumentu	Program hospodárskeho rozvoja a sociálneho rozvoja obce Kaplna na roky 2015 – 2022
Forma spracovania	s pomocou externých odborníkov (<i>úplné spracovanie „na kľúč“</i>)
Riadenie procesu spracovania	<p>Súčasťou zámeru tvorby PHSR bude vymedzenie projektového tímu, ktorý sa bude skladať z riadiaceho tímu, ktorý bude tvoriť gestor zodpovedný za celkové spracovanie dokumentu, koordinátor zodpovedný za administratívu a organizačnú časť spracovania dokumentu, metodik zodpovedný za metodickú pomoc pri spracovaní dokumentu; odborný konzultant vedie pracovné skupiny tvorené miestnymi aktérmi rozvoja, obyvateľmi a podnikateľskými subjektmi.</p> <p>Zoznam subjektov, ktoré budú zapojené do spracovania (starosta obce, poslanci OZ, obyvatelia, podnikateľské subjekty, cirkev, občianske združenia, spolky a ďalšie organizácie pôsobiace v obci), zapojenie verejnosti a komunikácia s verejnosťou bude zabezpečená viacerými formami; prostredníctvom workshopov, elektronickej komunikácie a dotazníkového prieskumu, ktorý bude distribuovaný v textovej podobe do domácností a zároveň bude zverejnený na stránke obce v elektronickej mutácii. O realizácii dotazníkového prieskumu a jeho význame pri tvorbe strategického dokumentu budú obyvatelia informovaní prostredníctvom miestneho rozhlasu, webstránky obce, úradnej tabule obce a ďalších miestnych informačných zdrojoch (lokálna TV, miestne noviny).</p>
Obdobie spracovania	<p>Obdobie spracovania: apríl – október 2015</p> <p>Realizácia dotazníkového prieskumu – výstupom bolo spracovanie výsledkov dotazníkového prieskumu prezentovaného na 1. workshope</p> <p>1. workshop – výstupom sú získané informácie k dopracovaniu analytickej časti a SWOT analýzy</p> <p>Analytická časť – výstupom je spracovaná analýza zdrojov poslaná na pripomienkovanie</p> <p>2. workshop – výstupom je problémová analýza a strom cieľov, na základe ktorého je spracovaná strategická časť</p> <p>Strategická časť – výstupom je spracovaná strategická časť poslaná na pripomienkovanie</p> <p>3. workshop – výstupom sú podklady pre dopracovanie dokumentu</p> <p>Programová časť, Realizačná časť, Finančná časť – výstupom sú spracované kapitoly implementácie stratégie poslané spolu so strategickou časťou na pripomienkovanie</p> <p>Pripomienkovanie a finalizácia – výstupom sú spripomienkované časti Programu rozvoja obce, finalizácia dokumentu a odovzdanie vytlačenej a elektronickej verzie na schválenie pred OZ</p> <p><i>Podrobnejší harmonogram spracovania vid' Tabuľka 3</i></p>
Financovanie spracovania	<p>náklady na vlastné spracovanie – 4 experti x 30 hodín</p> <p>náklady na získanie informačných podkladov – štatistiky, analýzy, prognózy, dotazníky: 90,- Eur</p> <p>náklady na stretnutia – pracovné skupiny a verejnosť: 200,- Eur</p> <p>náklady na publicitu – tlač informačných materiálov, úprava elektronických médií: 20,- Eur</p>

Prameň: vlastné spracovanie

PROGRAM HOSPODÁRSKEHO A SOCIÁLNEHO ROZVOJA OBCE KAPLNA NA
OBDOBIE ROKOV 2015 – 2022

Tabuľka 3 Harmonogram spracovania PHSR

Termín	HARMONOGRAM SPRACOVANIA PHSR V MESIACOCH						
	2015						
	IV	V	VI	VII	VIII	IX	X
Realizácia dotazníkového prieskumu							
1. workshop							
Analytická časť							
2. workshop							
Strategická časť							
3. workshop							
Programová časť							
Realizačná časť							
Finančná časť							
Pripomienkovanie a finalizácia							

Prameň: vlastné spracovanie

Tabuľka 4 Využitie participatívne metódy

METÓDA	INFORMOVANIE VEREJNOSTI	ZÍSKAVANIE NÁZOROV VEREJNOSTI	ZOHLADNENIE NÁZOROV VEREJNOSTI
Tlačené materiály			
Verejné informačné tabule	X		
Využitie existujúcich médií			
Stretnutia	X		
Internetové stránky – vrátane verejných pripomienok tzv. chatrooms	X	X	X
Stretnutia			
Stretnutia s kľúčovými ľuďmi/skupinami	X	X	X
Ťažiskové skupiny (reprezentatívne skupiny predstavujúce verejnosť)	X	X	X
Verejné stretnutia	X	X	X
Návšteva v dotknutom území	X	X	X
Verejné semináre	X	X	
Verejné vypočutie	X	X	X
Verejné vypočutie (s odbornou skupinou)	X	X	X
Využitie miestnych ľudí na získavanie názorov	X	X	X
Brainstormingové stretnutia	X	X	X

PROGRAM HOSPODÁRSKEHO A SOCIÁLNEHO ROZVOJA OBCE KAPLNA NA
OBDOBIE ROKOV 2015 – 2022

s verejnosťou			
Rozhovory a prieskumy			
Dotazník pre širokú verejnosť	X	X	X
Prieskumy verejnej mienky	X	X	X
Poradné skupiny			
Miestne poradné skupiny	X	X	X
Odborné poradné skupiny	X	X	X
Pracovné skupiny	X	X	X
Riešenie problémov a metódy dosiahnutia konsenzu			
Využitie nezávislého moderátora/facilitátora	X	X	X
Brainstorming	X	X	X

Prameň: vlastné spracovanie

ČASŤ A. ANALYTICKÁ ČASŤ

Analytická časť založená na databáze informácií a ukazovateľov obsahuje komplexné hodnotenie a analýzu východiskovej situácie obce Kaplna s väzbami na širšie územie a odhad budúceho vývoja, pričom hodnotí aj možné riziká a ohrozenia vo väzbe na existujúce relevantné stratégie a koncepcie a využívanie vnútorného potenciálu územia obce, jeho limitov a rozvoja v rámci Bratislavského samosprávneho kraja.

Časť A.I Analýza vnútorného prostredia

1. HISTÓRIA OBCE A JEJ ROZVOJ

Počiatky historickej Kaplny sú nejasné. Dve najstaršie listiny sú z roku 1244 a 1313 a vzťahujú sa na kostol sv. Alžbety. Jedná sa síce o falzifikáty z polovice 14. storočia, ale základný údaj z listiny o existencii kostola v štyridsiatich rokoch 13. storočia je pravdivý. Jednoznačne tomu nasvedčujú architektonické a aj výtvarné danosti kostola. Umelecko – historický a architektonický rozbor kostola dosvedčuje, že kostol je románsky objekt zo 40. rokov 13. storočia. Kostol má dnes jednu vežu, ale protokol kaplanskej farnosti z 18. storočia uvádza, že južná veža bola zbúraná, aby sa z jej materiálu postavil ochranný múr okolo kostola. Kostol má 33 m vonkajšej dĺžky a na jeho stavbu sa použilo 400 000 tehál. Okrem kostola sa v obci nachádza aj stĺp tureckých nájazdov (tzv. božia muka) a jaskyňa Márie Lurdskej.



Obrázok 1 Kostol sv. Alžbety



Obrázok 2 Božia muka

Prameň: <http://www.kaplna.sk/historia.php>



Obrázok 3 jaskyňa Márie Lurdskej

Prameň: <http://www.kaplna.sk/historia.php>

Od mladšej a neskorej doby kamennej je územie Kaplny trvalo osídlené. Nález z roku 1987 mamutieho zuba v nánose Vištuckého potoka, ktorý sa však nezachoval, podporuje predpoklad prítomnosti človeka typu *Homo sapiens* na území obce koncom paleolitu.

Praveké a ranohistorické osídlenie je v obci Kaplna doložené nepretržite od mladšej doby kamennej v 5. tisícročí pred Kristom. Z mladšej doby železnej sú po obci rozptýlené nálezy tuhavskej keramiky. Najviac pravekých nálezov pochádza z doby bronzovej. Najdôležitejšími náleziskami v obci je lokalita „Za potokom“ a „Vodná nádrž.“ Nálezy z obce sú uložené v Slovenskom národnom múzeu v Bratislave a významnejšie z nich v expozíciách a v klenotnici na Bratislavskom hrade. Kaplna tvorila pôvodne súčasť domény Bratislavského hradu a neskôr do polovice 15. storočia bola v držbe zemanov. V roku 1583, až do zrušenia panstva v roku 1848, sa držiteľmi červenokamenského panstva, ku ktorému patrila aj Kaplna, stali Pálffyovci.

Kaplna bola koncom 20 – tých a 30 – tých rokov 16. storočia postihnutá v čase nájazdu Turkov na Viedeň tureckými a inými lúpežníkmi. Z tohto, ale súčasne aj iných dôvodov, sa stala pôvodná poloha na rušnej hradskej ceste nevýhodou. Preto došlo k prehodnoteniu začlenenia obce do dopravnej, strategickej a vodnej siete a obec sa ďalej vyvíjala popri miestnej ceste Báhoň – Čataj.

V roku 1543 evidovalo panstvo v obci 26 usadlostí, v roku 1554 to bolo 33 usadlostí a v roku 1598 už bolo v obci 52 usadlostí. Počas Bočkajovho povstania nie sú o obci uchované správy a v súpisoch z roku 1609 sa spomína len 6 opustených domov. V roku 1634 mala obec 20 domov a asi 100 obyvateľov, jedna polovica Slováci a druhá Chorváti.

Názov obce v listinnom materiáli znie pomerne jednotne: Capulna (r. 1244, 1313, 1325, 1343, Capolna (r. 1289), Kapulna (r. 1310, 1316, 1349, 1359), Capelin (r. 1310, 1375), Kappellen (1543), Kapeln (1598). Meno obce je vytvorené zo slova *capella* – kaplnka.

Symbolmi obce sú erb, vlajka a pečať. Erb obce Kaplna pochádza z roku 1614 a tvorí ho v modrom štíte na veľkom, hrotom nahor postavenom lemeši čierny vinohradnícky nôž, ktorý symbolizuje roľnícko – vinohradnícku oblasť. Vlajka obce bola schválená vo farbách erbu a tvorí ju päť pozdĺžnych pruhov vo farbách modrej (1/7 šírky vlajky), bielej (2/7 šírky vlajky), modrej (1/7 šírky vlajky), bielej (2/7 šírky vlajky) a čiernej (1/7 šírky vlajky). Vlajka je zakončená tromi cípmi.

Pečať obce pochádza zo 16. storočia a upozorňuje na zamestnanie obyvateľstva – na roľníctvo a vinohradníctvo. Symboly týchto výrobných odvetví sú na seba položené.



Obrázok 4 Erb obce Kaplna



Obrázok 5 Vlajka obce Kaplna

Prameň: http://www.vs.sk/heraldreg/wp_detail.aspx?ID=3044

2. HOSPODÁRSKA OBLASŤ

2.1. ADMINISTRATÍVNE ZAČLENENIE A GEOGRAFICKÁ POLOHA OBCE A VÄZBY OBCE NA PÓLY EKONOMICKÉHO ROZVOJA

Obec Kaplna sa nachádza v severovýchodnom cípe okresu Senec. Obec patrí do mikroregiónu Podunajsko. Obec má spoločnú katastrálnu hranicu s obcou Igram, obcami Báhoň, Blatné a Cífer. Hranica s obcou Cífer tvorí súčasne aj hranicu medzi Bratislavským a Trnavským krajom.

Z hľadiska územno-správneho členenia patrí obec do okresu Senec a do Bratislavského samosprávneho kraja.



Obrázok 6 Geografická poloha obce Kaplna

Prameň: <https://www.google.sk/maps>

Dopravná poloha obce je vo väzbe na región pomerne priaznivá. Obec leží 10,5 km od okresného mesta Senec a 33,3 km od regionálneho centra a súčasne hlavného mesta Slovenska Bratislavy.

Od pólov ekonomického rozvoja nadnárodného významu akými sú Győr či Viedeň je obec vzdialená 82,2 km (Győr, Maďarská republika), 98,3 km (Viedeň, Rakúsko).

Od pólov ekonomického rozvoja širšieho regionálneho významu a regionálneho významu je vzdialená nasledovne:

- Trnava 15,7 km
- Pezinok 18 km

2.2. EKONOMICKÁ ŠTRUKTÚRA A EKONOMICKÝ ROZVOJ

Ekonomické, t.j. výrobné činnosti patria medzi základné faktory ovplyvňujúce socioekonomickú úroveň obce. Ich význam spočíva v tom, že ovplyvňujú nielen ekonomickú, ale i sociálnu úroveň v obci. Sú zdrojom pracovných príležitostí, dávajú zamestnancom mzdu, tvoria verejné príjmy, zhodnocujú podmienky územia, v ktorom sú alokované a iné. Ekonomické činnosti v obci môžeme hodnotiť cez sektorovú štruktúru (zastúpenie činností primárneho, sekundárneho či terciárneho sektora) alebo cez štruktúru podnikov.

2.2.1. Ekonomická základňa obce

Ekonomickú základňu obce reprezentujú najmä súkromné podniky. Podnik predstavuje právnickú osobu, ktorá vykonáva sústavnú činnosť s cieľom dosahovať zisk. Patria sem korporácie (podniky vo vlastníctve skupiny subjektov, ako napr. akciové spoločnosti, družstvá, spoločnosti s ručením obmedzeným a pod.) a kvázikorporácie (podniky vo vlastníctve jedného subjektu). Podniky môžu mať podobu právnických osôb (ďalej PO) alebo fyzických osôb – podnikateľov (ďalej FO).

Právnické osoby sú právne jednotky, existenciu ktorých upravuje zákon nezávisle od jednotlivcov alebo inštitúcií, ktoré ich vlastnia alebo sú jej členmi. Neziskové inštitúcie tvoria právnické osoby slúžiace finančným a nefinančným korporáciám, štátnej správe a domácnostiam, ako napr. rozpočtové organizácie, príspevkové organizácie, ktorých tržby z činnosti nepresahujú 50 % vykazovaných nákladov, ďalej občianske združenia, spolky a kluby, politické strany, cirkvi a iné.¹

V obchodnom registri SR je evidovaných k júlu 2015 14 podnikateľských subjektov, z nich sú 3 v likvidácii.

Výsledky prezentované v tabuľke 5 poukazujú, že v období rokov 2009 - 2013 došlo v obci Kaplna k takmer dvojnásobnému počtu právnických osôb v obci. Na uvedenom náraste sa podieľali predovšetkým ziskové právnické osoby, ktorých počet sa v roku 2013 v porovnaní s rokom 2009 zvýšil o 9 subjektov, čo predstavuje 250% nárast. O niečo menej rástli aj právnické osoby neziskové, ktorých počet v roku 2013 v porovnaní s rokom 2009 vzrástol o 2 subjekty, čo predstavuje nárast o 25%.

¹ http://px-web.statistics.sk/PXWebSlovak/index_txt.htm

Tabuľka 5 Vývoj počtu právnických osôb podľa ziskovosti v rokoch 2009-2013

Rok	2009	2010	2011	2012	2013	Index 2013/2009
Ukazovateľ						
Právnické osoby ziskové	6	8	7	8	15	2,5
Právnické osoby neziskové	8	9	9	10	10	1,25
Spolu	14	17	16	18	25	1,8

Prameň: vlastné spracovanie na základe podkladov z www.statistics.sk

Fyzické osoby - podnikatelia nezapísaní v obchodnom registri sú osoby podnikajúce na vlastnú zodpovednosť podľa osobitných predpisov. Sú to živnostníci (podnikajúci na základe živnostenského zákona), osoby so slobodným povoláním (osoby podnikajúce na základe iného ako živnostenského zákona, napr. advokáti, lekári, audítori a iní) a samostatne hospodáriaci roľníci. Z tabuľky 6 vyplýva, že počas obdobia rokov 2009 – 2013 nebol v obci evidovaný žiadny SHR a iba jeden subjekt v rámci slobodných povolaní. Počet živnostníkov počas obdobia rokov 2009 – 2013 sa menil iba minimálne, kým v roku 2009 v obci prevádzkovalo svoju živnosť 55 subjektov, v roku 2013 ich počet vzrástol o 2 subjekty, čo predstavuje 0,03% nárast.

Tabuľka 6 Vývoj počtu fyzických osôb - podnikateľov v rokoch 2009-2013

ROK	2009	2010	2011	2012	2013	INDEX 2013/2009
UKAZOVATEĽ						
Živnostníci	55	55	59	59	57	1,04
Slobodné povolania	1	1	1	1	1	1
Samostatne hospodáriaci roľníci	0	0	0	0	0	0
Spolu	56	56	60	60	58	1,04

Prameň: vlastné spracovanie na základe podkladov z www.statistics.sk

V živnostenskom registri SR je k júlu 2015 evidovaných 33 fyzických osôb podnikateľov, z ktorých 12 svoju živnosť ukončilo.

Z hľadiska sektorovej štruktúry je primárny sektor v obci (poľnohospodárstvo, lesníctvo, rybné hospodárstvo a ťažba) zastúpený Agropartner, s.r.o., ktorý sa zameriava na rastlinnú výrobu a zamestnáva 8 zamestnancov.

Sekundárny sektor je v obci zastúpený najmä odvetviami stavebníctva - Faktor plus, s.r.o., ktorý zamestnáva 2 zamestnancov, firma Hachastav a firma Omega – armovňa.

V terciárnom sektore (sektor služieb) prevádzkuje svoju činnosť prevažná časť podnikateľských subjektov. V obci pôsobí autoservis Minarič, ktorý zamestnáva 15 zamestnancov, kaderníctvo Beáta a firmy Nemeček a Strakoš, ktoré sa špecializujú na opravu vysokozdvížných vozíkov a vysokozdvížných zariadení.

Podnikateľské subjekty v obci predstavujú predovšetkým skupinu tzv. samozamestnávateľov. Ekonomicky aktívne obyvateľstvo (EAO) nachádza pracovné

PROGRAM HOSPODÁRSKEHO A SOCIÁLNEHO ROZVOJA OBCE KAPLNA NA
OBDOBIE ROKOV 2015 – 2022

príležitosti v okolitých obciach, resp. v širšom okolí obce (Bratislava, Senec). Potvrzuje to aj vysoká hodnota ukazovateľa dochádzka do zamestnania získaná v rámci SODB 2011 (85,10%).

2.2.2. Ekonomická aktivita obyvateľstva a miera nezamestnanosti

Počet ekonomicky aktívneho obyvateľstva v obci za obdobie rokov 1991 – 2011 vykazoval kolísavý trend. Kým v roku 2001 s rokom 1991 došlo k nárastu počtu EAO (nárast o 14,8%), už v roku 2011 v porovnaní s rokom 2001 sledujeme pokles EAO o 15,08%. Iný trend zaznamenávame v počte pracujúcich, ktorých počet v období rokov 1991 – 2011 narastal. Aj v dôsledku štrukturálnych zmien nielen na miestnej úrovni, ale aj na národnej úrovni došlo za obdobie rokov 1991-2011 k nárastu počtu nezamestnaných v obci.

Tabuľka 7 Ekonomická aktivita obyvateľov v obci v rokoch 1991-2011

Ukazovateľ	Rok	1991	2001	2011	index 2011/2001
	jednotky				
Ekonomicky aktívne obyvateľstvo	abs.	358	411	349	0,97
Počet pracujúcich	abs.	188	304	310	1,64
Podiel pracujúcich na EAO	%	52,5	73,96	88,8	1,70
Počet nezamestnaných	abs.	6	29	36	6

Prameň: vlastné spracovanie na základe SODB 2001 a 2011

Na základe údajov o ekonomickej aktivite obyvateľstva získaných prostredníctvom SODB 2011 (tabuľka 8) môžeme konštatovať, že obyvatelia obce sú najväčším podielom zamestnaní vo veľkoobchode a maloobchode, verejnej správe a školstve. Obyvatelia obce bez ohľadu na odvetvie, v ktorom sú aktívni, výraznou mierou dochádzajú do zamestnania mimo obec. 100 % dochádzku do zamestnania sme zaznamenali vo viacerých skúmaných odvetviach.

Tabuľka 8 Ekonomicky aktívne osoby podľa odvetvia ekon. činností v roku 2011

Ukazovateľ	Spolu	Podiel (v %)	z toho dochádza do zamestnania	Podiel (v %)
Pestovanie plodín a chov zvierat, poľovníctvo a služby s tým súvisiace	16	4,58	13	81,25
Lesníctvo a ťažba dreva	4	1,15	3	75,00
Ťažba uhlia a lignitu	1	0,29	1	100,00
Iná ťažba a dobývanie	1	0,29	1	100,00
Výroba potravín	13	3,72	10	76,92
Výroba nápojov	1	0,29	1	100,00
Výroba odevov	1	0,29	1	100,00
Výroba kože a kožených výrobkov	1	0,29	1	100,00
Spracovanie dreva a výroba výrobkov z dreva a korku okrem nábytku; výroba predmetov zo slamy a prúteného materiálu	1	0,29	1	100,00

**PROGRAM HOSPODÁRSKEHO A SOCIÁLNEHO ROZVOJA OBCE KAPLNA NA
OBDOBIE ROKOV 2015 – 2022**

Výroba papiera a papierových výrobkov	2	0,57	1	50,00
Výroba chemikálií a chemických produktov	1	0,29	1	100,00
Výroba výrobkov z gumy a plastu	3	0,86	2	66,67
Výroba ostatných nekovových minerálnych výrobkov	1	0,29	1	100,00
Výroba a spracovanie kovov	1	0,29	1	100,00
Výroba kovových konštrukcií okrem strojov a zariadení	6	1,72	4	66,67
Výroba počítačových, elektronických a optických výrobkov	5	1,43	4	80,00
Výroba elektrických zariadení	15	4,30	13	86,67
Výroba strojov a zariadení i. n.	4	1,15	1	25,00
Výroba motorových vozidiel, návesov a prívesov	8	2,29	7	87,50
Oprava a inštalácia strojov a prístrojov	1	0,29	1	100,00
Dodávka elektriny, plynu, pary a studeného vzduchu	2	0,57	2	100,00
Zber, úprava a dodávka vody	1	0,29	0	0,00
Výstavba budov	2	0,57	1	50,00
Inžinierske stavby	2	0,57	2	100,00
Špecializované stavebné práce	14	4,01	14	100,00
Veľkoobchod a maloobchod a oprava motorových vozidiel a motocyklov	8	2,29	8	100,00
Veľkoobchod, okrem motorových vozidiel a motocyklov	28	8,02	27	96,43
Maloobchod okrem motorových vozidiel a motocyklov	23	6,59	16	69,57
Pozemná doprava a doprava potrubím	14	4,01	11	78,57
Skladové a pomocné činnosti v doprave	10	2,87	10	100,00
Poštové služby a služby kuriérov	5	1,43	5	100,00
Ubytovanie	3	0,86	3	100,00
Činnosti reštaurácií a pohostinstiev	4	1,15	4	100,00
Nakladateľské činnosti	1	0,29	1	100,00
Telekomunikácie	3	0,86	3	100,00
Počítačové programovanie, poradenstvo a súvisiace služby	5	1,43	5	100,00
Informačné služby	2	0,57	2	100,00
Finančné služby, okrem poistenia a dôchodkového zabezpečenia	5	1,43	4	80,00
Poistenie, zaistenie a dôchodkové zabezpečenie okrem povinného sociálneho poistenia	1	0,29	1	100,00
Pomocné činnosti finančných služieb a poistenia	2	0,57	2	100,00
Činnosti v oblasti nehnuteľností	4	1,15	4	100,00
Vedenie firiem; poradenstvo v oblasti riadenia	1	0,29	1	100,00
Architektonické a inžinierske činnosti; technické testovanie a analýzy	4	1,15	3	75,00
Vedecký výskum a vývoj	2	0,57	2	100,00
Reklama a prieskum trhu	2	0,57	2	100,00
Prenájom a lízing	1	0,29	1	100,00
Sprostredkovanie práce	2	0,57	2	100,00
Bezpečnostné a pátracie služby	1	0,29	1	100,00
Činnosti súvisiace s údržbou zariadení a krajinou úpravou	4	1,15	2	50,00
Administratívne, pomocné kancelárske a iné obchodné pomocné činnosti	3	0,86	3	100,00
Verejná správa a obrana; povinné sociálne zabezpečenie	33	9,46	31	93,94
Vzdelávanie	23	6,59	19	82,61
Zdravotníctvo	8	2,29	8	100,00
Starostlivosť v pobytových zariadeniach (rezidenčná starostlivosť)	5	1,43	5	100,00
Tvorivé, umelecké a zábavné činnosti	1	0,29	1	100,00
Činnosti herní a stávkových kancelárií	1	0,29	1	100,00

PROGRAM HOSPODÁRSKEHO A SOCIÁLNEHO ROZVOJA OBCE KAPLNA NA
OBDOBIE ROKOV 2015 – 2022

Ostatné osobné služby	4	1,15	2	50,00
Zamestnávateľ v zahraničí	1	0,29	0	0,00
Nezistené	28	8,02	20	71,43
Spolu	349	100,00	297	85,10

Prameň: SODB 2011, vlastné spracovanie

2.2.3. Ekonomia miestnej samosprávy

Podmienky pre vplyv miestnej samosprávy na rozvoj obce určujú tri zásadné faktory:

1. disponibilné finančné prostriedky, ktoré má v príjmovej časti rozpočtu,
2. majetok obce, ktorý má vo vlastníctve,
3. kvalita samosprávneho manažmentu, ktorý rozhoduje o využití majetku a o finančných prostriedkoch.

Zo zákona o obecnom zriadení a z kompetenčného zákona vyplývajú obciam mnohé kompetencie, na realizáciu ktorých je potrebný rovnako majetok ako aj finančné prostriedky. Problémom je, že rozhodujúca časť činností, ktoré zabezpečuje obec pre obyvateľov či podnikateľov má charakter verejných úžitkov (miestne komunikácie, osvetlenie, kultúrne a športové aktivity, sociálna starostlivosť a i.), ktoré nie sú oceňované.

Obec teda nezískava späť do rozpočtu financie za náklady, ktoré sú spojené s výkonom jej kompetencií v plnom rozsahu, ale len z malej časti.

2.2.3.1. Finančné hospodárenie miestnej samosprávy

Finančné hospodárenie samosprávy charakterizuje rozpočet obce, konkrétne jeho príjmová a výdavková časť a narábanie s disponibilnými finančnými prostriedkami. Okrem stálych príjmov, ktoré zabezpečujú obci dane, a to tak miestne ako i podielové, sa na vlastných príjmoch podieľajú aj príjmy nedaňové – predovšetkým príjmy z využívania majetku.

Fiškálna decentralizácia uplatňovaná od 1.1.2005 priniesla obciam zásadné zmeny týkajúce sa ich financovania. Ďalšou výraznou zmenou je aj zásada tvorby viacročných rozpočtov (3 roky) a s tým súvisiaca aj povinná štruktúra rozpočtu vo forme jednotlivých programov, ktoré by mali byť úzko previazané práve s PHSR obce.

2.2.3.1.1. Bežný rozpočet

Bežný rozpočet sa zostavuje ako bilancia bežných príjmov a bežných výdavkov vzťahujúcich sa k rozpočtovému roku. Bežný rozpočet slúži obci na zabezpečovania bežného (každodenného) chodu obce. Ide o príjmy a výdavky, ktoré sa pravidelne opakujú (napr. príjmy z podielových a miestnych daní, mzdy a odvody zamestnancov, nákup krátkodobého vybavenia, náklady spojené s bežnou údržbou a pod.). Bežný rozpočet má obec povinnosť plánovať ako vyrovnaný (príjmy = výdavky). alebo ako prebytkový (príjmy prevyšujú výdavky).

PROGRAM HOSPODÁRSKEHO A SOCIÁLNEHO ROZVOJA OBCE KAPLNA NA
OBDOBIE ROKOV 2015 – 2022

Príjmy bežného rozpočtu

Vývoj príjmov bežného rozpočtu za obdobie rokov 2009 – 2012 v obci mal kolísavý trend. Najväčší objem finančných prostriedkov obec získava prostredníctvom daňových príjmov. V rámci miestnych daní obec vyrubuje okrem dane z nehnuteľnosti aj daň za psa, daň za hracie prístroje, daň za ubytovanie a daň za jadrové zariadenia. Od roku 2011 však daň za jadrové zariadenia obec nevyrubuje.

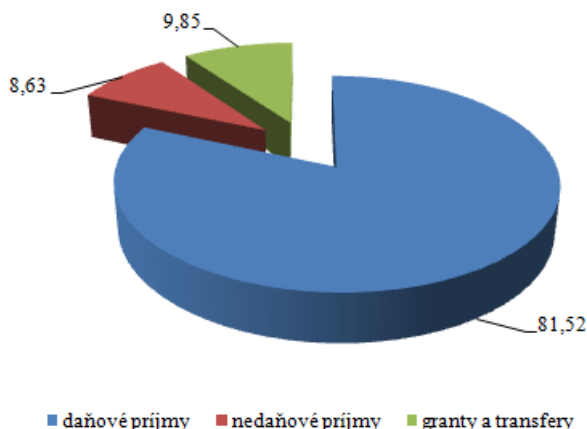
Nedaňové príjmy počas analyzovaného obdobia sa menili iba nepatrne, pričom najväčší objem príjmov v rámci tejto skupiny príjmov tvorili príjmy z administratívnych poplatkov. Granty a transfery predstavujú predovšetkým príjmy na zabezpečenie prenesených kompetencií.

Tabuľka 9 Príjmy bežného rozpočtu obce Kaplna za obdobie rokov 2009 – 2013 (v tis. €)

Klasifikácia príjmov	2009	2010	2011	2012	2013	Index 2013/2009
100 Daňové príjmy spolu	192,0	162,4	193,3	185,3	181,3	0,94
z toho výnos dane z príjmov poukázaný územnej samospráve	148,7	115,3	151,5	142,6	138,7	0,93
dane z nehnuteľností	25,7	29,7	27,1	28,3	27,0	1,05
miestne dane	7,2	6,9	3,9	3,5	3,7	0,51
odvoz TKO	10,4	10,5	10,8	10,9	11,9	1,14
200 Nedaňové príjmy spolu	19,2	15,4	12,8	17,3	19,2	1,0
z toho z využívania majetku	8,3	3,9	1,9	2,9	2,2	0,27
administratívne poplatky	8,8	6,2	7,5	6,9	6,8	0,77
iné nedaňové príjmy	2,1	5,3	3,4	7,5	10,2	4,86
300 Granty a transfery	15,6	16,7	10,3	6,1	21,9	1,40
Z toho dotácie na prenesený výkon	15,6	12,4	1,9	1,9	18,2	1,17
ostatné transfery	0,0	4,3	8,4	4,2	3,7	-
Bežné príjmy spolu	226,8	194,5	216,4	208,7	222,4	0,98
Daňová sila obce (v €)	266,7	224,9	261,2	249,4	253,2	0,95
Ekonomická sila obce (v €)	315,0	269,4	292,4	280,9	310,6	0,99

Prameň: Obecný úrad Kaplna, vlastné spracovanie

Z obrázku 7 vyplýva, že najväčší podiel na celkových bežných príjmoch obce predstavujú príjmy vo forme daňových príjmov (81,52%). Nedaňové príjmy, ktoré predstavujú predovšetkým príjmy z využívania majetku a príjmy z administratívnych poplatkov predstavujú 8,63 % a granty a transfery podiel 9,85 %.



Obrázok 7 Štruktúra bežných príjmov obce v roku 2013 (v%)

Prameň: záverečné účty, vlastné spracovanie

Výdavky bežného rozpočtu

Z tabuľky 10 vyplýva, že počas obdobia rokov 2009-2013 bežné výdavky obce vykazovali kolísavý trend.

V rámci programu *všeobecné verejné služby* sú rozpočtované výdavky zahrňujúce mzdy a odvody starostu, zamestnancov obecného úradu, poslancov obecného zastupiteľstva a hlavného kontrolóra a takisto aj výdavky spojené s prevádzkou obecného úradu. Odmeny požiarnemu technikovi a nákup hasiacich prístrojov je súčasťou programu *ochrana pred požiarmi*. Výdavky za uloženie a vývoz odpadu firmám Pedersen Pezinok a skládka Dubová obec eviduje v rámci programu *nakladanie s odpadmi*. V rámci programu *rozvoj obcí* obec financuje výdavky spojené s údržbou verejnej zelene – nákup kosačiek a príslušenstva k nim. Údržba verejného osvetlenia ako aj výdavky spojené s vianočnou výzdobou obce sú súčasťou programu *verejné osvetlenie*. Výdavky spojené so zabezpečením fungovania futbalového klubu sú súčasťou programu *telovýchovná jednota*. Údržba kultúrneho domu ako aj dotácie na nákup kníh, či finančné prostriedky pre kultúrnu komisiu, ktorá zabezpečuje rôzne kultúrno – spoločenské aktivity v obci sú súčasťou programu *kultúra*. Obec je zriaďovateľom materskej školy a výdavky spojené s jej prevádzkou ako aj mzdy pracovníkov materskej školy sú súčasťou programu *vzdelanie – predškolské zariadenie MŠ*. Finančné príspevky pre fungovanie ZO JDS Kaplna sú súčasťou programu *príspevky neštátnym organizáciám*. Výdavky spojené predovšetkým so zabezpečením preneseného výkonu štátnej správy, ktoré sú účelovo viazané a sú súčasťou programu *výdavky zo štátneho rozpočtu*.

Tabuľka 10 Výdavky bežného rozpočtu obce Kaplna za obdobie rokov 2009 – 2013
(v tis. €)

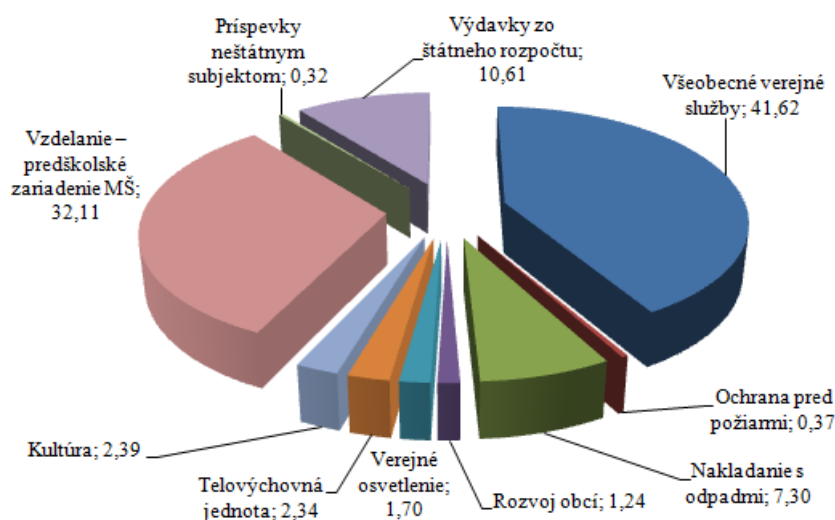
Jednotlivé programy	2009	2010	2011	2012	2013	Index 2013/2009
Všeobecné verejné služby	79,8	75,3	87,2	94,8	90,6	1,14
Ochrana pred požiarmi	0,6	0,3	0,6	0,4	0,8	1,33
Nakladanie s odpadmi	15,6	18,7	19,8	20,7	15,9	1,02
Rozvoj obcí	2,8	1,9	2,5	1,5	2,7	0,96

PROGRAM HOSPODÁRSKEHO A SOCIÁLNEHO ROZVOJA OBCE KAPLNA NA
OBDOBIE ROKOV 2015 – 2022

Verejné osvetlenie	1,6	0,9	2,1	1,8	3,7	2,31
Telovýchovná jednota	4,4	4,8	5,2	12,9	5,1	1,16
Kultúra	5,8	11,7	6,5	6,2	5,2	0,89
Vzdelanie – predškolské zariadenie MŠ	58,5	71,1	62,9	59,5	69,9	1,19
Príspevky neštátnym subjektom	1,2	0,9	1,1	0,6	0,7	0,58
Výdavky zo štátneho rozpočtu	15,4	16,9	10,2	5,9	23,1	1,5
Bežné výdavky spolu	185,7	202,5	198,1	204,3	217,7	1,17

Prameň: Obecný úrad Kaplna, vlastné spracovanie

Najväčší podiel výdavkov v rámci bežného rozpočtu obce tvoria výdavky spojené so zabezpečovaním všeobecne verejných služieb (41,62%) a so vzdelávaním, resp. prevádzkou školských zariadení v obci (32,11%). Na odpadové hospodárstvo vynakladá obec zo svojho rozpočtu 7,30%. Viac ako 7% výdavkov obec vynakladá na oblasť plánovania, manažmentu a kontroly a na starostlivosť o prostredie obce - údržba verejných priestranstiev, cintorína, verejného osvetlenia. Viac ako 10 % vynakladá svojich bežných výdavkov obec na oblasť zabezpečovania prenesených kompetencií, na ktoré používa prostriedky z grantov a transferov a viac ako 2% na oblasť športu a kultúry. Na ostatné oblasti vynakladá obec v priemere do 2% bežných výdavkov.



Obrázok 8 Štruktúra bežných výdavkov obce v roku 2013 (v %)

Prameň: záverečné účty, vlastné spracovanie

2.2.3.1.2. Kapitálový rozpočet

Kapitálový rozpočet sa týka tvorby dlhodobých aktív, čo znamená, že slúži na tvorbu a zhodnocovanie majetku, má investičný charakter. Kapitálový rozpočet môže byť plánovaný ako prebytkový (príjmy prevyšujú výdavky), ako vyrovnaný (príjmy = výdavky), ale môže byť aj schodkový (príjmy sú nižšie ako výdavky), ale len za podmienok stanovených zákonom č. 583/2004 Z. z. o rozpočtových pravidlách územnej samosprávy v znení neskorších noviel.

PROGRAM HOSPODÁRSKEHO A SOCIÁLNEHO ROZVOJA OBCE KAPLNA NA
OBDOBIE ROKOV 2015 – 2022

Tabuľka 11 Kapitálový rozpočet obce Kaplna za obdobie rokov 2009 – 2013 (v tis. €)

KAPITÁLOVÝ ROZPOČET	2009	2010	2011	2012	2013
Kapitálové príjmy spolu	0	324,9	10,0	0,0	0,0
Kapitálové výdavky spolu	2,5	352,4	27,4	0,0	0,0

Prameň: Obecný úrad Kaplna, vlastné spracovanie

V roku 2009 kapitálové výdavky obce predstavovala dotácia obecného úradu na dofinancovanie zateplenia MŠ. Kapitálové príjmy v roku 2010 predstavovali finančné prostriedky z EÚ fondov na realizáciu projektu revitalizácie centra obce, ktoré sa následne aj v danom roku preinvestovali. V roku 2011 pokračovali investície do projektu revitalizácie centra obce.

Tabuľka 12 Rekapitulácia rozpočtového hospodárenia obce Kaplna za obdobie rokov 2009 – 2013 (v tis. €)

ROZPOČTY	2009	2010	2011	2012	2013	Index 2013/2009
Bežné príjmy spolu	226,8	194,5	216,4	208,7	222,4	0,98
Bežné výdavky spolu	185,7	202,5	198,1	204,3	217,7	1,17
Kapitálové príjmy spolu	0	324,9	10,0	0,0	0,0	-
Kapitálové výdavky spolu	2,5	352,4	27,4	0,0	0,0	-
Finančné operácie príjmové	0	43,6	12,5	7,3	6,7	-
Finančné operácie výdavkové	6,3	6,5	6,5	6,5	6,5	1,03

Prameň: Obecný úrad Kaplna, vlastné spracovanie

Súčasťou rozpočtu sú aj finančné operácie, ktorými sa vykonávajú prevody prostriedkov peňažných fondov obce a realizujú sa návratné zdroje financovania a ich splácanie. Za finančné operácie sa považujú aj poskytnuté pôžičky a návratné finančné výpomoci z rozpočtu obce a ich splátky, vystavené a prijaté zmenky, predaj a obstaranie majetkových účastí. Finančné operácie nie sú súčasťou príjmov a výdavkov rozpočtu obce.

2.2.3.2. Disponibilný obecný majetok a jeho využitie

Majetok obce je dôležitým nástrojom rozvoja obce. Obec neprevádzkuje žiadnu podnikateľskú činnosť. Nemá vytvorené žiadne príspevkové organizácie.

Z tabuľky 13 vyplýva, že na celkovej hodnote majetku najväčší podiel tvorí neobežný majetok (99,14% z celkovej hodnoty majetku). V rámci tejto skupiny majetku najväčší podiel tvorí dlhodobý hmotný majetok (75,4% z celkovej hodnoty neobežného majetku). Obec vlastní pozemky v celkovej hodnote viac ako 105 tis. € a stavby v hodnote viac ako 651 tis. €. Dlhodobý finančný majetok tvoria cenné papiere a podiely. Obežný majetok tvoria zásoby, krátkodobé pohľadávky a finančné účty. Časové rozlíšenie predstavujú náklady budúcich období.

PROGRAM HOSPODÁRSKEHO A SOCIÁLNEHO ROZVOJA OBCE KAPLNA NA
OBDOBIE ROKOV 2015 – 2022

Tabuľka 13 Hodnota a štruktúra aktív obce Kaplna v roku 2013

AKTÍVA	HODNOTA v tis. €	ŠTRUKTÚRA v %
1. Neobežný majetok spolu (A+B+C)	1 017,2	99,14
z toho		
A. Dlhodobý nehmotný majetok celkom	0,0	0,0
B. Dlhodobý hmotný majetok celkom	766,9	75,4
z toho		
Pozemky	105,5	13,8
Stavby	651,9	85,0
C. Dlhodobý finančný majetok	250,2	24,6
2. Obežný majetok	8,6	0,84
3. Časové rozlíšenie	0,2	0,02
Majetok spolu (1+2+3)	1 026,0	100,0
Majetková sila obce (v €)	1 432,9	-

Prameň: Obecný úrad Kaplna, vlastné spracovanie

Z hľadiska hodnotenia pasív tvorí vlastné imanie 55,4 % a záväzky 0,96 % podiel na celkovej hodnote pasív. Rezervy sú tvorené ostatnými krátkodobými rezervami. Dlhodobé záväzky sú tvorené záväzkami zo sociálneho fondu a krátkodobé záväzky tvoria predovšetkým záväzky voči dodávateľom. Časové rozlíšenie predstavujú výnosy budúcich období.

Tabuľka 14 Hodnota a štruktúra pasív obce Kaplna v roku 2013

PASÍVA	HODNOTA v tis. €	ŠTRUKTÚRA v %
1. Vlastné imanie spolu	568,9	55,4
z toho		
Výsledok hospodárenia	568,9	100,0
2. Záväzky spolu	9,8	0,96
z toho		
Rezervy	5,3	54,1
Dlhodobé záväzky	0,2	2,0
Krátkodobé záväzky	0,1	1,02
3. Časové rozlíšenie	447,3	43,64
Vlastné imanie a záväzky spolu (1+2+3)	1 026,0	100,0

Prameň: Obecný úrad Kaplna, vlastné spracovanie

2.3. TECHNICKÁ INFRAŠTRUKTÚRA

Komplexne vybudovaná technická infraštruktúra je významným rozvojovým faktorom v každom sídle, pretože vytvára podmienky pre rozvoj podnikania i pre kvalitu života jej obyvateľov. Obec Kaplna nemá komplexne vybudovanú technickú infraštruktúru.

2.3.1. Cestná sieť a dopravné systémy

Obec je napojená cestou prvej triedy I/61, ktorá prechádza jej južnou časťou, severovýchodným smerom na Trnavu a juhozápadným smerom s mestami Senec a Bratislava. V podstate paralelne s cestou I/61 je vedená diaľnica D1 vo vzdialenosti približne 1,5 až 2 km. Cestu I/61 priamo v obci križuje cesta tretej triedy III/5042 severozápadným smerom na obce Báhoň – Budmerice a cesta III/0624 juhovýchodne na Čataj – Veľký Grob – Sládkovičovo.

Celková dĺžka miestnych komunikácií je 1 km. V obci sú vybudované chodníky v celkovej dĺžke 1 km, najmä popri hlavnej ceste III. triedy.

Železničná doprava

Obec nemá priame železničné napojenie, v obci preto nie je situovaná ani železničná stanica. Najbližšia železničná stanica pre obyvateľov je v obci Báhoň, ktorá je vzdialená 2 km

Autobusová doprava

V obci sa nachádza 7 obojsmerných autobusových zastávok. Obcou prechádzajú spoje spoločnosti Slovak Lines smerom na Bratislavu, Senec a Trnavu. Autobusové linky premávajú v smere Bratislava – Senec – Blatné – Igram – Čataj, ďalej v smere Senec – Trnava a v smere Senec – Veľký Grob – Báhoň. Frekvencia spojov je v každom smere postačujúca.

Letecká doprava

Najbližšie letisko medzinárodného významu sa nachádza v Bratislave, vzdialené približne 30,2 km. V okolí obce sa nachádza aj malé miestne letisko v Kráľovej pri Senci (14,6 km).

2.3.2. Energetické hospodárstvo

Energetické hospodárstvo v obci tvoria elektrické rozvodné siete a plynifikácia.

a) Energetické siete

Elektrické siete sú vybudované pozdĺž všetkých miestnych komunikácií. Náklady na prevádzku sú značne vysoké. Celkový príkon elektrickej energie do obce je dostatočným pre potreby obyvateľov i súčasný hospodársky rozvoj. Prevádzkovateľom elektrickej siete v obci

je Západoslovenská energetika a.s. Elektrické siete a príkon elektrickej energie nie je obmedzujúcim faktorom rozvoja ani do budúcnosti iba v prípade, že by obec uvažovala s rozšírením domovej výstavby, bude nutné rozšíriť kapacitu elektrických sietí.

b) Plynofikácia

Obec je plne plynofikovaná, no napriek tomu niektorí obyvatelia na vykurovanie používajú pevné palivo (drevo, uhlie) a v menšej miere majú domácnosti aj elektrické vykurovanie.

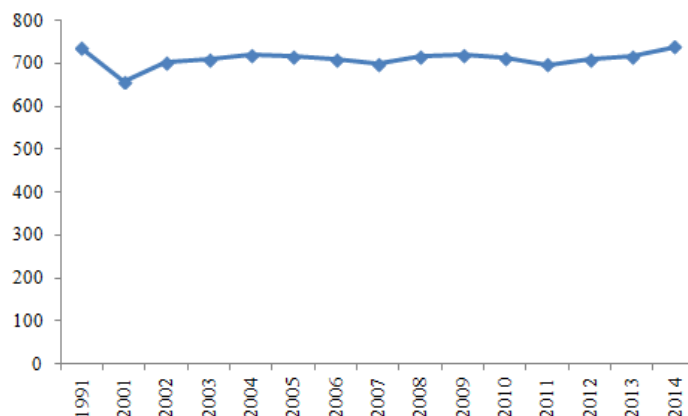
2.3.3. Telekomunikácie

Do obce je privedený telekomunikačný signál spoločnosťou Telekom, a.s. Telefónni účastníci sú z hľadiska telefonizácie zaradení do MTO Báhoň, z hľadiska vyššej úrovne do UTO Pezinok. Celé územie je pokryté signálom všetkých mobilných operátorov – Telekom, Orange, ktorý je dostatočný, pokrytie O2 signálom je čiastočne slabší. Obyvatelia majú možnosť využívať aj internetové pripojenie cez vyššie uvedených operátorov prostredníctvom wifi resp. káblovými linkami. Optické káble sú vedené len po hlavnej ceste smerom do Trnavy. Obec neprevádzkuje vlastnú TV. Verejný rozhlas, ktorý obec využíva na informovanie obyvateľov obce je vedený na stĺpoch verejného osvetlenia, ktorý si vyžaduje rekonštrukciu. Verejné osvetlenie je čiastočne zrekonštruované, nakoľko prebieha výmena starých svietidiel za led – diódové.

3. SOCIÁLNA OBLASŤ

3.1. OBYVATELSTVO

Obec Kaplna sa počtom obyvateľov zaraďuje k stredne veľkým obciam Slovenska. Z vývoja počtu obyvateľov zaznamenaného od roku 1991 až po súčasnosť (obrázok 9) vidieť, že počet obyvateľov výrazne poklesol v roku 2001 v porovnaní s rokom 1991 (pokles o 4,48%). Od roku 2011 dochádza iba k miernemu každoročnému nárastu počtu obyvateľov obce. K 31.12.2014 mala obec 739 trvalo bývajúcich obyvateľov.



Obrázok 9 Vývoj počtu obyvateľov v obci v rokoch 1991 – 2014

Prameň: vlastné spracovanie na základe podkladov z www.statistics

PROGRAM HOSPODÁRSKEHO A SOCIÁLNEHO ROZVOJA OBCE KAPLNA NA
OBDOBIE ROKOV 2015 – 2022

Tabuľka 15 Vývoj počtu obyvateľov v obci v rokoch 1991-2014

Rok Ukazovateľ	jednotky	1991	2001	2009	2010	2011	2012	2013	2014
Celkový počet obyvateľov	abs.	736	703	721	713	698	710	716	739
Počet mužov	abs.	371	335	363	357	345	352	356	369
Index maskulinity	počet mužov/na 100 žien	102	103	103	100	98	98	99	99
Počet žien	abs.	365	324	353	356	353	358	360	370
Index feminity	počet žien /na 100 mužov	98	97	97	99	102	102	101	100
Hustota obyvateľov	počet obyvateľov na km ²	133,8	127,3	129,5	129,3	124,9	127,3	128,9	131,6

Prameň: vlastné spracovanie na základe podkladov z www.statistics.sk

Na základe analýzy pohlavnej štruktúry obyvateľov je možné konštatovať, že podiel mužskej zložky populácie bol vyšší oproti ženskej zložke populácie v rokoch 1991 a 2001 (tabuľka 15). V nasledujúcich rokoch začala prevládať ženská zložka populácie nad mužskou. V skúmanom období rokov 1991 – 2014 mal pomer počtu mužov k počtu žien klesajúci trend, ktorý potvrdzuje aj index maskulinity dosiahol v roku 1991 hodnotu 102, čo znamená, že na 100 žien pripadlo 102 mužov, v roku 2014 na 100 žien už pripadlo len 99 mužov. Na základe dosiahnutých hodnôt indexu feminity môžeme skonštatovať, že dochádza k postupnému zvyšovaniu pomeru počtu žien k počtu mužov. Tento vývoj môžeme pozorovať aj pri indexe feminity, ktorý hovorí o počte žien pripadajúcich na 100 mužov. Podľa hodnôt indexu feminity je možné vidieť, že v roku 1991 pripadlo na 100 mužov 98 žien, kým v roku 2014 to bolo až 100 žien.

Tabuľka 16 Vývoj pohybu obyvateľstva v obci v rokoch 2001 - 2014

Rok Ukazovateľ	jednotky	2001	2009	2011	2013	2014
Počet narodených	abs.	5	5	8	6	11
	na 1000 obyv.	7,11	6,93	11,46	8,45	14,88
Počet zomrelých	abs.	8	4	6	12	7
	na 1000 obyv.	11,37	5,54	8,59	16,75	9,47
Prírodný prírastok/úbytok	abs.	-3	1	2	-6	4
	na 1000 obyv.	-4,27	1,39	2,86	-8,38	5,41
Počet prisťahovaných	abs.	5	8	24	20	29
	na 1000 obyv.	7,11	11,09	34,39	27,93	39,24
Počet vystťahovaných	abs.	14	5	12	8	10
	na 1000 obyv.	19,91	6,93	17,19	11,17	13,53
Migračné saldo	abs.	-9	3	12	12	19
	na 1000 obyv.	12,80	4,16	17,19	16,76	25,7
Celkový prírastok/úbytok	abs.	-12	4	14	-6	23
	na 1000 obyv.	17,07	5,55	20,06	8,38	31,12

Prameň: vlastné spracovanie na základe podkladov z www.statistics.sk

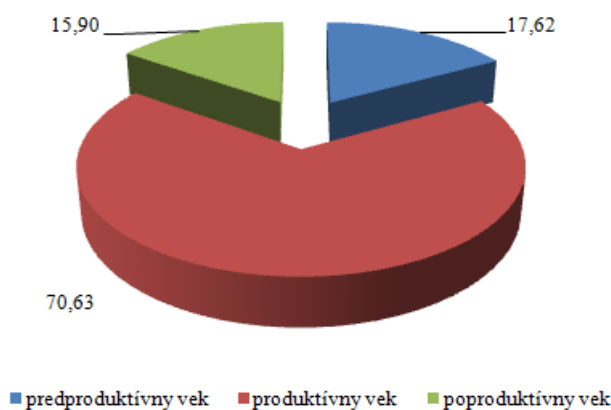
Celkový počet obyvateľov v obci je ovplyvnený pohybom obyvateľov. Prirodzený pohyb obyvateľov súvisí s prirodzenou schopnosťou človeka, t.j. reprodukciou. V rámci prirodzeného pohybu sa sledujú dve základné zložky, a to pôrodnosť vyjadrená cez počet narodených a úmrtnosť vyjadrená cez počet zomrelých. Výsledkom prirodzeného pohybu je prirodzený prírastok. V roku 2001 obec zaznamenala prirodzený úbytok obyvateľov obce, no už v nasledujúcich rokoch 2009 a 2011 sa viac detí narodilo v obci ako zomrelo obyvateľov. V roku 2013 v porovnaní s rokom 2011 došlo k opätovnému prirodzenému úbytku obyvateľov, avšak už v nasledujúcom roku obec zaznamenala prirodzený prírastok obyvateľov.

Ďalším pohybom, ktorý ovplyvňuje celkový počet obyvateľov v obci, je mechanický pohyb, ktorý skúma najmä dva javy, imigráciu vyjadrenú cez počet prisťahovaných a emigráciu vyjadrenú cez počet vystaňovaných. Výsledkom mechanického pohybu je migračné saldo. Iba v roku 2001 obec zaznamenala negatívne migračné saldo, čo znamená, že viac obyvateľov sa z obce vystaňovalo ako sa do nej prisťahovalo. V ďalších rokoch je možné sledovať, že obec získava obyvateľov predovšetkým cez migráciu obyvateľstva, čoho dôkazom je aj pozitívne a zvyšujúce sa migračné saldo.

3.1.1. Veková štruktúra obyvateľstva

Významným ukazovateľom hodnotenia obyvateľstva v obci patrí veková štruktúra. Na základe vekovej štruktúry je možné rozdeliť obyvateľov na tri základné vekové skupiny: obyvateľov v predproduktívnom veku (deti od 0-14 rokov veku), obyvateľia v produktívnom veku (muži od 15 do 59 rokov veku a ženy od 15 do 54 rokov veku) a obyvateľia v poproduktívnom veku (muži nad 60 rokov veku a ženy nad 55 rokov veku). Z hľadiska posúdenia vekovej štruktúry je pre rozvoj obce nutné poznať podiel zastúpenia jednotlivých vekových kategórií na celkovej populácii v obci, nakoľko každá skupina obyvateľov má svoje špecifické potreby a nároky.

Na základe výsledkov Sčítania obyvateľov, domov a bytov z roku 2011 je vo vekovej štruktúre obce Kaplna 17,62 % podiel obyvateľov v predproduktívnom veku, 70,63 % podiel v produktívnom veku a 15,90 % v poproduktívnom veku.

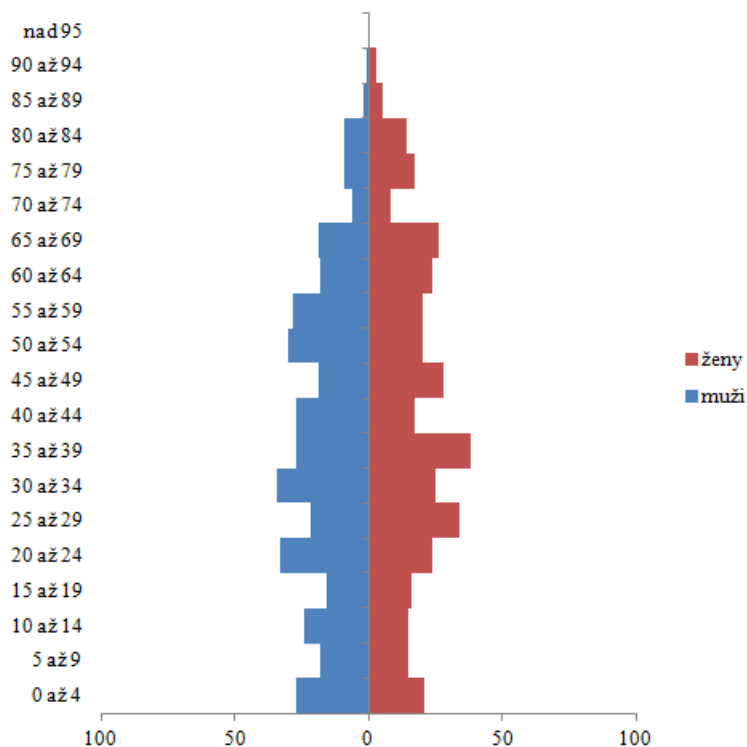


Obrázok 10 Podiel základných vekových skupín v obci Kaplna roku 2011 (v %)

Prameň: vlastné spracovanie na základe podkladov z SODB 2011

Matematicky je možné vekovú štruktúru obyvateľstva vyjadriť cez index starnutia, ktorý predstavuje pomer poproduktívnej a predproduktívnej zložky obyvateľov. Index starnutia dosiahol hodnotu 86, čo znamená, že na 100 obyvateľov predproduktívneho veku pripadá 86 obyvateľov poproduktívneho veku. Na základe hodnoty indexu sa veková štruktúra obce charakterizuje ako progresívna, nakoľko predproduktívna zložka obyvateľstva prevláda nad poproduktívnou.

Vekovú štruktúru je možné graficky zaznamenať do vekovej pyramídy, v rámci ktorej je možné predpokladať zmeny vo vekovej štruktúre v ďalších rokoch.



Obrázok 11 Veková pyramída obyvateľstva v obci Kaplna v roku 2014

Prameň: vlastné spracovanie na základe podkladov ŠÚ SR

3.1.2. Vzdelanostná štruktúra obyvateľstva

Vzdelanostná štruktúra obyvateľstva delí populáciu podľa výšky dosiahnutého vzdelania. Na základe výšky dosiahnutého vzdelania obyvateľa ovplyvňujú štruktúru výroby, ale aj dynamiku početnosti firiem. Vzdelané obyvateľstvo (na každom stupni) je viac informované, rýchlejšie sa zapája do výrobného procesu, skôr nachádza riešenia aj z krízových situácií, je ochotné meniť zamestnania. Je rozhodne aktivizujúcim prvkom ekonomického rozvoja nielen obce, ale aj celého regiónu.

Na základe výsledkov SODB 2011 prezentovaných v tabuľke 17 vidieť, že v obci Kaplna dominovali obyvatelia s úplným stredným odborným vzdelaním s maturitou s 19,54 % podielom, ďalej obyvatelia s učňovským vzdelaním bez maturity s podielom 17,97 % a s podielom 18,26 % obyvatelia so základným vzdelaním. Svoje vzdelanie neudalo 0,71 %

obyvateľov obce. Obyvatelia s ukončeným vysokoškolským vzdelaním tvorili viac ako 7 % - ný podiel.

Tabuľka 17 Štruktúra obyvateľov obce podľa stupňa ukončeného vzdelania v roku 2011

Najvyšší skončený stupeň školského vzdelania	abs.	%
Základné	128	18,26
Učňovské (bez maturity)	126	17,97
Stredné odborné (bez maturity)	72	10,27
Úplné stredné učňovské (s maturitou)	34	4,85
Úplné stredné odborné (s maturitou)	137	19,54
Úplné stredné všeobecné	27	3,85
Vyššie	11	1,57
Vysokoškolské bakalárske	15	2,14
Vysokoškolské magisterské, inžinierske, doktorské	49	6,99
Vysokoškolské doktorandské	4	0,58
Ostatní bez udania školského vzdelania	5	0,71
Ostatní bez školského vzdelania	93	13,27
Spolu	701	100

Prameň: vlastné spracovanie na základe podkladov zo SODB 2011

3.1.3. Národnostná a konfesijná štruktúra obyvateľstva

Z hľadiska národnostnej štruktúry v obci dlhodobo výrazne dominujú obyvatelia slovenskej národnosti, pričom v roku 2001 v porovnaní s rokom 1991 vzrástol podiel obyvateľov slovenskej národnosti, no už v roku 2011 nepatrne poklesol. Zastúpenie ostatných národnostných menšín bolo výrazne nižšie (tabuľka 18). V roku 2011 v obci žilo 0,58% obyvateľov maďarskej národnosti a 0,29% obyvateľov českej národnosti.

Tabuľka 18 Štruktúra obyvateľov obce podľa národnosti v rokoch 1991-2011 (v %)

Národnostná štruktúra	1991	2001	2011
Slovenská	97,69	98,58	98,00
Maďarská	1,90	0,71	0,58
Česká	0,14	0,14	0,29
Moravská	-	0,14	-
Iná	0,27	0,43	-
Nezistená	-	-	1,13
Spolu	100	100	100

Prameň: vlastné spracovanie na základe podkladov zo SODB 1991, 2001, 2011

Náboženská štruktúra vyjadruje rozdelenie obyvateľstva obce podľa vierovyznania. V období rokov 1991 – 2011 v obci dominovali obyvatelia s rímskokatolíckym vierovyznaním, avšak ich podiel zaznamenal v roku 2011 v porovnaní s rokmi 1991 a 2001 mierny pokles. Na druhej strane bol zaznamenaný nárast podielu iných sledovaných náboženských vyznaní a cirkví. V sledovanom období došlo k nárastu podielu obyvateľov gréckokatolíckeho vierovyznania (v roku 2011 nárast o 0,3% v porovnaní s rokom 1991) evanjelického vierovyznania (v roku 2011 nárast o 0,04% v porovnaní s rokom 1991). V roku 2011 pozorujeme aj výrazný nárast podielu obyvateľov bez vyznania (8,57 %) a s nezisteným vierovyznaním (4,42 %).

Tabuľka 19 Štruktúra obyvateľov obce podľa náboženského vierovyznania v rokoch 1991-2011 (v %)

Náboženské vyznanie / cirkev	1991	2001	2011
Rímskokatolícka cirkev	88,27	90,75	85,3
Gréckokatolícka cirkev	0,41	0,57	0,71
Evanjelická cirkev augsburského vyznania	0,82	1,00	0,86
Reformovaná kresťanská cirkev	-	-	0,14
Bez vyznania	2,04	3,56	8,57
Nezistené	8,02	3,70	4,42
Spolu	100	100	100

Prameň: vlastné spracovanie na základe podkladov zo SODB 1991, 2001, 2011

3.1.4. Kultúrno-spoločenská a športová aktivita obyvateľov obce

Pre kultúrno – spoločenské aktivity majú obyvatelia k dispozícii kultúrny dom, ktorý má kapacitu 220 miest, ktorý bol v roku 2006 kompletne zrekonštruovaný.

V rámci kultúrno – spoločenských organizácii najvýraznejšie vyvíjajú aktivity Klub mládeže Domka, MO Jednoty dôchodcov Slovenska, ZO slovenského zväzu záhradkárov. Okrem toho v obci pôsobí aj dobrovoľný hasičský zbor. MO Jednoty dôchodcov Slovenska má približne 103 členov a členovia sa stretávajú v priestoroch obecného úradu.

Klub mládeže Domka pôsobí pri rímsko – katolíckom farskom úrade. Stretáva sa tu mládež nielen z obce Kaplna, ale aj okolitých obcí – Báhoň a Igram. Výchove mládeže sa tu venuje asi 30 animátorov a dvaja saleziáni zo strediska Trnava, ktorí s deťmi vedú tzv. stretká.

Pre športové aktivity obyvateľov je k dispozícii multifunkčné ihrisko, športové ihrisko a detské ihrisko. Športové ihrisko má celkovú plochu areálu 5 144 m² a je vybavené šatňami. Na ihrisku však absentujú sociálne zariadenia, bufet a tribúna. V obci pôsobí aj futbalový klub CF Kaplna, ktorý pravidelne hráva zápasy. V obci každoročne prebiehajú aj preteky starých historických striekačiek.

Obec je členom viacerých záujmových združení - ZMOS, regionálne združenie obcí Podunajskej oblasti – Podunajsko, OOCR Senec a MAS Malodunajsko.

Kultúrne podujatia

Obec Kaplna počas roka organizuje viacero kultúrno – spoločenských podujatí pravidelného aj nepravidelného charakteru:

- Stavanie mája
- Víťanie detí do života
- Výstava ovocia a zeleniny
- Sviatok dôchodcov v obci
- Záhradkárska výstava
- Katarínska zábava

Na uvedených podujatiach spravidla vystupujú so svojim programom deti z MŠ, ale aj umelci z okolia, či pozvaní umelci zo Slovenska. Kultúrno – spoločenské podujatia sa odohrávajú predovšetkým v kultúrnom dome, ale aj na verejných priestranstvách v intraviláne obce.

3.2. SOCIÁLNA INFRAŠTRUKTÚRA

Sociálna infraštruktúra je dôležitá pre uspokojovanie potrieb obyvateľstva, ale má vplyv aj na rozmiestnenie niektorých výrobných podnikov. Rozmiestnenie sociálnej infraštruktúry je spojené najmä so štruktúrou obyvateľstva, ako aj veľkosťou obcí v území.

3.2.1. Domový a bytový fond

Bývanie v obci je typicky vidiecke. Ponuka bývania a stav domového a bytového fondu sú kľúčovými faktormi, ktoré vplyvajú na rozvoj obce a sú predpokladom naplňovania jej obytnej funkcie. Obytná funkcia obce Kaplna je základnou funkciou tejto obce.

Tabuľka 20 Počet bytov v obci v rokoch 2001 a 2011

	2001	2011	Index 2011/2001
Počet bytov celkom	230	243	1,06
z toho			
Počet trvale obývaných bytov	196	211	1,08
Počet neobývaných bytov	34	32	0,94
% podiel neobývaných bytov	14,8	13,2	0,89

Prameň: ŠÚ SR, vlastné spracovanie

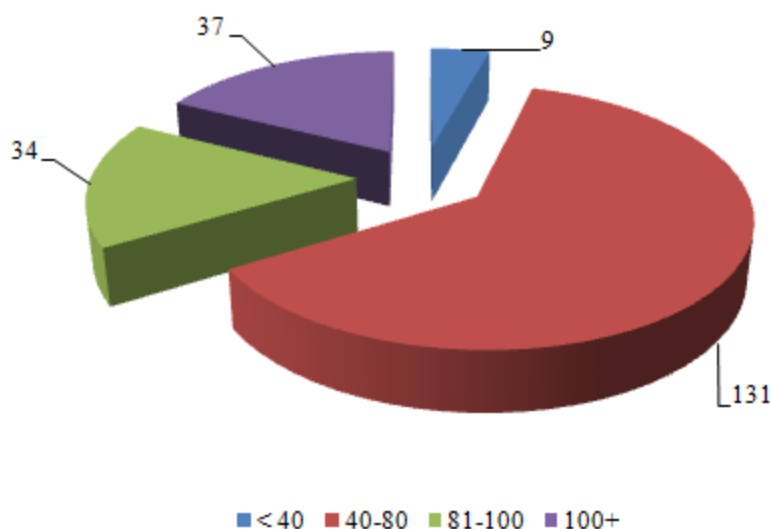
Z tabuľky 20 vyplýva, že v roku 2011 v porovnaní s rokom 2001 narástol celkový počet bytov v obci o 13 bytov. Počas obdobia 10 rokov počet neobývaných bytov v obci klesol iba minimálne.

Tabuľka 21 Počet bytov podľa vlastníctva v roku 2001 a 2011

	2001	2011	Index 2011/2001
Počet trvale obývaných	196	211	1,08
z toho			
Vlastné byty v bytových domoch	18	32	1,77
Byty v rodinných domoch	177	175	0,99
Obecné byty	0	0	0
Družstevné byty	0	0	0
Iné	1	1	1,00

Prameň: ŠÚ SR, vlastné spracovanie

Obec počas celého obdobia neviduje žiadne obecné byty ani družstevné byty, všetky byty v obci sú v osobnom vlastníctve. V obci prevládajú byty v rodinných domoch, čo je dôsledkom vidieckeho charakteru obce. Počas obdobia 10 rokov sa znížil počet bytov v rodinných domoch, ale zvýšil sa počet bytov v bytových domoch.



Obrázok 12 Obývané byty podľa veľkosti obytnej plochy v m²

Prameň: SODB 2011, vlastné spracovanie

V rámci veľkosti obytnej plochy u trvalo obývaných bytov prevládajú v obci byty s rozlohou 40-80 m² (131 bytov, čo predstavuje 62,09% z celkového počtu trvale obývaných bytov). Veľkometrážne byty nad 100 m² predstavujú z celkového počtu trvale obývaných bytov 17,54 % - ný podiel. Byty s rozlohou 81-100 m² tvoria 16,11% - ný podiel a malometrážne byty 4,27% - ný podiel.

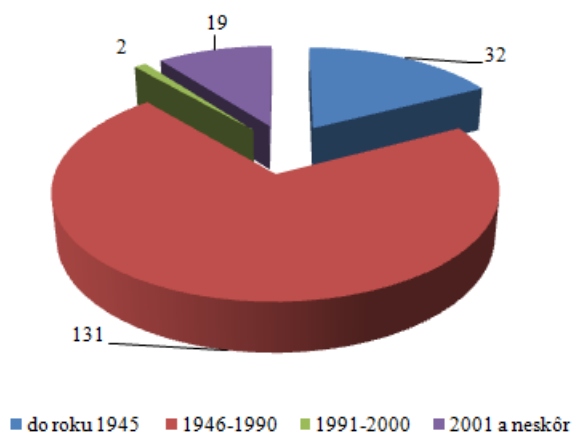
Z celkového počtu trvale obývaných bytov je 67,29 % bytov napojených na ústredné kúrenie, 91,94 % bytov využíva na vykurovanie plyn, 1,42% bytov využíva na vykurovanie elektrinu a 3,31 % bytov používa na vykurovanie pevné palivo.

Tabuľka 22 Počet domov v obci v rokoch 2001 a 2011

	2001	2011	Index 2011/2001
Počet domov celkom	209	223	1,07
z toho trvalo obývané:			
Rodinné domy ²	172	185	1,08
Bytové domy ³	4	4	1
Iné	1	1	1
% podiel neobývaných domov	15,31	17,04	1,11

Prameň: ŠÚ SR, vlastné spracovanie

Z porovnania rokov 2001 a 2011 vyplýva, že v roku 2011 narástol celkový počet domov z dôvodu nárastu počtu rodinných domov v obci. V roku 2011 v porovnaní s rokom 2001 došlo k miernemu zvýšeniu podielu neobývaných domov v obci. Najčastejším dôvodom neobývanosti je, že sa využívajú na rekreačné účely (43,75% z celkového počtu neobývaných domov v obci).



Obrázok 13 Obývané domy podľa roku výstavby

Prameň: SODB 2011, vlastné spracovanie

V rámci hodnotenia rokov výstavby obývaných domov v obci je možné konštatovať, že najviac domov sa postavilo v období rokov 1946-1990 (68,59% z celkového počtu trvalo obývaných domov). Do roku 1945 sa v obci postavilo 32 domov, čo predstavuje 16,75% - ný podiel. Mierny stavebný útlm možno zaznamenať v období rokov 1991-2000, kedy v obci boli postavené iba 2 trvalo obývané domy. Rozvoj výstavby bol v obci zaznamenaný po roku 2001, kedy bolo postavených 19 trvalo obývaných domov.

²Rodinný dom je budova určená na bývanie; môže mať najviac tri samostatné byty, najviac dve nadzemné podlažia a podkrovia

³Bytový dom je budova určená na bývanie, ktorá má štyri a viac bytov prístupných zo spoločnej chodby alebo schodiska. Za bytové domy na účely sčítania sa považovali aj vily nespĺňajúce podmienky rodinného domu.

3.2.2. Školstvo

V obci v minulosti pôsobila základná škola, momentálne je v obci iba materská škola. Prvá zmienka o základnej škole je z roku 1598. V roku 1965 došlo k spojeniu základnej školy v obci Kaplna a v obci Igram s riaditeľstvom v obci Kaplna. Deti ročníkov 1.-5. navštevovali školy v obci Kaplna a Igram, do vyšších tried chodili žiaci do obce Báhoň. V roku 1982 bola základná škola v Kaplnej aj Igrame zrušená a deti začali dochádzať do obcí Báhoň a Čataj. Od roku 1991 žiaci z obce navštevujú základnú školu v obciach Igram alebo Báhoň.

V obci funguje materská škola, ktorá bola pôvodne zriadená v bývalom učiteľskom dome a od roku 1987 pôsobí v samostatnej poschodovej budove pri cintoríne. Pre potreby stravovania má materská škola vlastnú jedáleň. V súčasnosti má 2 triedy a pracuje v nej 6 zamestnancov, z toho 2 pedagógovia, riaditeľka školy, školníčka, vedúca ŠJ a hlavná kuchárka.

Materská škola je umiestnená v poschodovej účelovej budove. Prízemie školy tvorí vstupná hala, šatňa, umyvárňa, chodba, jedáleň, kuchyňa s príslušnými priestormi a miestnosť s príslušenstvom pre prevádzkových zamestnancov. Na poschodí sú umiestnené dve triedy so spálňami, umyvárnami, účelové priestory pre personál, zborovňa a riaditeľňa. Poschodie s prízemím spája vnútorné schodište. V suteréne sa nachádza kotolňa, sklad CO, skladové miestnosti s príslušenstvom a telocvičňa. Pri škole je veľká školská záhrada so zeleňou, s pieskoviskom, s oddychovými kútikmi (3 drevenými domčekmi - "O 3 prasiatkach", 1 dreveným vláčikom, ktoré slúžia pre deti ako ochrana pred slnečným žiarením a tiež ako relaxačné miestnosti pri hravej činnosti, ale sú vhodné aj na výchovno-vzdelávaciu činnosť.⁴

Tabuľka 23 Počet detí v materskej škole

Rok	2006/ 2007	2007/ 2008	2008/ 2009	2009/ 2010	2010/ 2011	2011/ 2012	2012/ 2013	2013/ 2014
počet žiakov	31	29	30	37	33	29	26	42

Prameň: interné materiály obce, vlastné spracovanie

3.2.3. Zdravotníctvo

Priamo v obci neposkytuje svoje služby žiaden lekár a nenachádza sa tu ani lekáreň. Obyvatelia dochádzajú za lekármi do obce Báhoň alebo do blízkych miest Senca a Bratislavy. V Senci, v Trnave a v Bratislave majú obyvatelia k dispozícii aj nemocnicu.

3.2.4. Sociálna starostlivosť

V obci sa nenachádza žiadne sociálne zariadenie a obec neposkytuje pre svojich obyvateľov ani opatrovateľskú službu resp. stravovanie pre seniorov.

⁴ <http://www.kaplna.sk/matetskaskola.php>

3.2.5. Služby obyvateľstvu

V obci sa nachádzajú 2 stravovacie zariadenia – Penzión na Majeri a Penzión Klobušický. Obidve zariadenia okrem stravovacích služieb poskytujú aj ubytovacie služby. V obci sa nachádza aj niekoľko predajní potravín – potraviny Mijari, potraviny Erika a potraviny Univerzál a svoje služby ponúkajú aj drobní remeselníci a živnostníci. Obecný úrad sa nachádza v budove, ktorá je momentálne vo vyhovujúcom stave, ale v budúcnosti bude vyžadovať modernizáciu predovšetkým vnútorného vybavenia.

V obci sa nachádza cintorín a obec do budúcnosti v prípade požiadaviek obyvateľov uvažuje aj o vybudovaní kolumbária. Dom smútku je pred rekonštrukciou. V obci sa nenachádza pošta, tá je k dispozícii obyvateľom v obci Báhoň. V obci sa nachádza obecná knižnica. Knižnica je umiestnená v priestoroch obecného úradu a obyvatelia obce ju môžu využívať každú stredu od 14:00 do 18:00 hod. V obci je zriadená pamätná izba, ktorú je možné navštíviť na základe vopred dohodnutého stretnutia.



Obrázok 14 Pamätná izba v obci



Obrázok 15 Časť expozície pamätnej izby

Prameň: <http://www.kaplna.sk/fotogalery/izba09/previews/1.JPG.html>
http://www.kaplna.sk/fotogalery/izba09/previews/IMG_4954.JPG.html

Obec nevydáva žiadne pravidelný resp. nepravidelný občasník o dianí v obci. Obec je súčasťou Spoločného stavebného úradu so sídlom v meste Senec.

4. OBLASŤ ENVIRONMENTU A OCHRANY ŽIVOTNÉHO PROSTREDIA

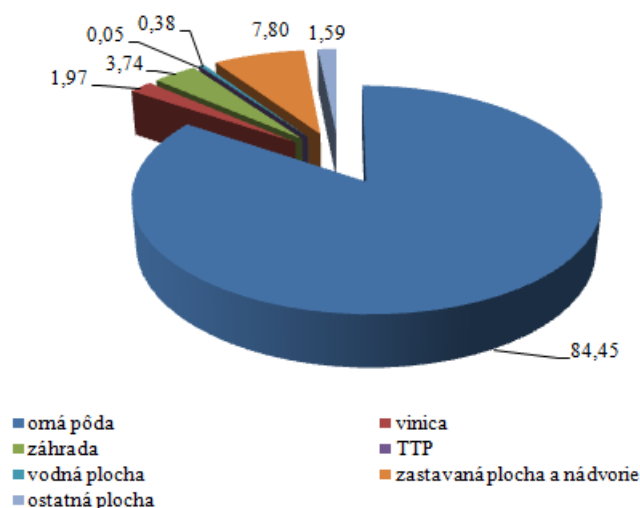
4.1. PRÍRODNÉ ZDROJE

Obec Kaplna leží v Podunajskej nížine na tzv. Trnavskej pahorkatine a patrí do časti Trnavskej sprašovej tabule, ktorá sa rozprestiera medzi Malými Karpatmi a kvartérou nivou Váhu v nadmorskej výške od 142 do 156 m. Stred obce Kaplna sa nachádza v nadmorskej výške 151 m. Povrch celého územia je mierne zvlnený a miestami má tabuľovitý charakter, typický pre oblasť rozšírenia černozeme. Celková výmera územia obce je 552,9 ha.

4.1.1. Štruktúra pôdneho fondu

Na území obce sa nachádzajú pôdne subtypy ako černozem karbonátová, černozem typická a černozem degradovaná. Pôdy sú stredne ťažké až ľahšie, hlboké a bez skeletu.

Celková výmera katastra obce je 552,9 ha, z toho 90,21% tvorí poľnohospodárska pôda a 9,78 % nepoľnohospodárska pôda. V poľnohospodárskom pôdnom fonde k 31.12.2014 dominovalo zastúpenie ornej pôdy s výmerou 466,9 ha (s podielom 93,6%) a záhrad (4,15%). V rámci nepoľnohospodárskeho pôdneho fondu mali najvyššie zastúpenie zastavané plochy a dvory s podielom až 79,66 % (43,1 ha) a ostatné plochy s 16,26 % podielom (8,8 ha). Aj keď v rámci štruktúry pôdneho fondu obec neeviduje súvislé lesné pozemky, v intraviláne obce sú evidované dve plochy s vegetačným stromovým a krovitým krytom. Prvá plocha je súčasťou cintorína a druhá sa nachádza v severozápadnej časti katastrálneho územia v lokalite Dolné zadky.



Obrázok 16 Využitie pôdneho fondu obce Kaplna k 31.12.2014 (v %)

Prameň: vlastné spracovanie na základe podkladov z www.statistics.sk

Na základe vývoja využitia pôdneho fondu, ktoré je prezentované v tabuľke 24 môžeme skonštatovať, že zastúpenie jednotlivých kultúr sa v sledovanom období menilo. Došlo k miernemu poklesu výmery poľnohospodárskej pôdy. Na druhej strane došlo k nárastu nepoľnohospodárskej pôdy, najmä v náraste zastavaných plôch.

Tabuľka 24 Štruktúra využitia pôdy v katastri obce v rokoch 2009-2014 (v ha)

ROK	2009	2011	2013	2014	INDEX 2014/2009
Celková výmera územia obce	552,9	552,9	552,9	552,9	1,00
<i>Poľnohospodárska pôda - spolu</i>	500,1	499,5	499,0	498,8	0,99
- orná pôda	468,1	468,0	467,0	466,9	0,99
- chmeľnica	0	0	0	0	0
- vinica	11,4	11,0	10,9	10,9	0,96

PROGRAM HOSPODÁRSKEHO A SOCIÁLNEHO ROZVOJA OBCE KAPLNA NA
OBDOBIE ROKOV 2015 – 2022

- záhrada	19,9	20,0	20,7	20,7	1,04
- ovocný sad	0	0	0	0	0
- trvalý trávny porast	0,5	0,3	0,3	0,3	0,6
<i>Nepoľnohospodárska pôda - spolu</i>	52,9	53,3	53,9	54,1	1,02
- lesný pozemok	0	0	0	0	0
- vodná plocha	2,11	2,11	2,11	2,11	1,00
- zastavaná plocha a nádvorie	41,5	42,5	42,8	43,1	1,04
- ostatná plocha	9,2	8,9	8,9	8,8	0,96

Prameň: vlastné spracovanie na základe podkladov z www.statistics.sk

Podľa geomorfologického členenia patrí územie obce Kaplna do oblasti Podunajskej nížiny, podcelku Trnavskej pahorkatiny a do časti Trnavskej sprašovej tabule, ktorá sa rozprestiera medzi Malými Karapatmi a kvartérou nivou Váhu. Celé územie obce je budované pliocénnymi horninami (panón, pont a levant).

V obci sa neuskutočnil ROEP a v štádiu prípravy je malá komasácia. Obec má spracovaný územný plán.

4.1.2. Klimatické podmienky

Z hľadiska klimatického je obec Kaplna zaradená do teplej a suchej oblasti s miernou zimou. Územie spadá do oblasti Podunajskej nížiny, ktorá je najteplejšou oblasťou Slovenska. Územie obce spadá do oblasti s priemerným počtom 70 letných a 25 ľadových dní, a priemernou ročnou teplotou 9°C. Vo vegetačnom období (IV. – IX. mesiac) slnko svieti viac ako 1 500 až 2 000 hodín. Najchladnejším mesiacom je január, s priemernou teplotou vzduchu -2,1°C. Najteplejším mesiacom je júl, s priemernou teplotou vzduchu 19,7°C.

4.1.3. Vodné pomery

Územie obce Kaplna patrí z hydrologického hľadiska do povodia Dunaja. Cez jej katastrálne územie preteká Vištucký potok so strategickým hydrologickým významom. Najvyšší prietok má potok koncom zimy a začiatkom jari a najnižší koncom leta a začiatkom jesene.

4.1.4. Flóra a fauna

Priestorové rozloženie biocenóz v širšom okolí obce je podmienené dlhodobým vývojom, najmä vplyvom prostredia a vplyvom človeka (výrub lesov, odvodňovanie a meliorácie). Rastlinstvo obce patrí do teplomilnej panónskej flóry. Fauna je zastúpená najmä hľadávkami, zajacom poľným, krtom záhradným, bažantom, v okolí katastra žije aj vysoká zver, diviaky. V širšom okolí obce je možné nájsť rybáriku veľkého, sluky, vrabce, kukučky, dravcov a ďalšie.

Kataster obce zasahuje do Chráneného vtáčieho územia NATURA 2000.



Obrázok 17 Pohľad na zrekonštruované námestie so zelenou oddychovou zónou obce
Prameň: <https://www.facebook.com/obeckaplna/photos/a.162231070456382.33137.162228947123261/162231770456312/?type=3&theater>

4.2. TECHNICKÁ INFRAŠTRUKTÚRA

Vzhľadom k tomu, že sa všetky súčasti technickej infraštruktúry budujú z verejných zdrojov (štátnych, obecných) pre obyvateľstvo ako i pre podnikateľov plynú z nej tzv. aglomeračné efekty v podobe úspor vlastných nákladov, ktoré by museli vynakladať z vlastných prostriedkov na zabezpečenie vody, kúrenia a likvidáciu odpadovej vody.

4.2.1. Vodné hospodárstvo

Obec Kaplna je zásobovaná pitnou vodou z verejného vodovodu, ktorý je v správe Bratislavskej vodárenskej spoločnosti. Napriek tomu niektorí obyvatelia majú na svojich pozemkoch vybudované vlastné studne, ktoré používajú predovšetkým na zavlažovanie.

Zaujímavosťou obce z geologického hľadiska je výskyt podzemných vôd v danej oblasti. Podzemné vody sú využívané a ich výdatnosť sa pohybuje v rozmedzí 5 – 40 l/s, ale miestami výdatnosť môže dosiahnuť 80 – 100 l/s.

4.2.2. Odpadové hospodárstvo

V obci nie je vybudovaná kanalizačná sieť a ani ČOV. Tuhý komunálny odpad a drobný stavebný odpad zberá a následne likviduje obec prostredníctvom firmy AV Senec, ktorý ju odváža na skládku Martin pri Senci. V rámci separovaného zberu je v obci zabezpečený zber 7 komodít. Obec nemá vybudovaný zberný dvor, kam môžu obyvatelia vyvážať nadrozmerný odpad z domácnosti. Obec nemá vybudované kompostovisko, nakoľko obyvatelia majú vlastné kompostoviská vybudované priamo vo svojich záhradách.

5. ZHRNUTIE ANALÝZY ENDOGÉNNYCH ROZVOJOVÝCH FAKTOROV

Obec Kaplna sa nachádza v severovýchodnom cípe okresu Senec. Obec patrí do mikroregiónu Podunajsko. Obec má spoločnú katastrálnu hranicu s obcou Igram, obcami Báhoň, Blatné a Cífer. Hranica s obcou Cífer tvorí súčasne aj hranicu medzi Bratislavským a Trnavským krajom.

Z hľadiska územno–správneho členenia patrí obec do okresu Senec a do Bratislavského samosprávneho kraja.

Počiatky historickej Kaplny sú nejasné. Dve najstaršie listiny sú z roku 1244 a 1313 a vzťahujú sa na kostol sv. Alžbety. Jedná sa síce o falzifikáty z polovice 14. storočia, ale základný údaj z listiny o existencii kostola v štyridsiatich rokoch 13. storočia je pravdivý.

Symbolmi obce sú erb, vlajka a pečať. Erb obce Kaplna pochádza z roku 1614 a tvorí ho v modrom štíte na veľkom, hrotom nahor postavenom lemeši čierny vinohradnícky nôž, ktorý symbolizuje roľnícko – vinohradnícku oblasť. Vlajka obce bola schválená vo farbách erbu a tvorí ju päť pozdĺžnych pruhov vo farbách modrej (1/7 šírky vlajky), bielej (2/7 šírky vlajky), modrej (1/7 šírky vlajky), bielej (2/7 šírky vlajky) a čiernej (1/7 šírky vlajky). Vlajka je zakončená tromi cípmi. Pečať obce pochádza zo 16. storočia a upozorňuje na zamestnanie obyvateľstva – na roľníctvo a vinohradníctvo. Symboly týchto výrobných odvetví sú na seba položené.

Ekonomická oblasť

V období rokov 2009 - 2013 došlo v obci Kaplna k takmer dvojnásobnému počtu právnických osôb v obci. V obchodnom registri SR je evidovaných k júlu 2015 14 podnikateľských subjektov, z nich sú 3 v likvidácii. Počas obdobia rokov 2009 – 2013 nebol v obci evidovaný žiadny SHR a iba jeden subjekt v rámci slobodných povolání. Počet živnostníkov počas obdobia rokov 2009 – 2013 sa menil iba minimálne. V živnostenskom registri SR je k júlu 2015 evidovaných 33 fyzických osôb podnikateľov, z ktorých 12 svoju živnosť ukončilo. Počet ekonomicky aktívneho obyvateľstva v obci za obdobie rokov 1991 – 2011 vykazoval kolísavý trend. Podnikateľské subjekty v obci predstavujú predovšetkým skupinu tzv. samozamestnávateľov. Ekonomicky aktívne obyvateľstvo (EAO) nachádza pracovné príležitosti v okolitých obciach, resp. v širšom okolí obce (Bratislava, Senec). Potvrdzuje to aj vysoká hodnota ukazovateľa dochádzka do zamestnania získaná v rámci SODB 2011 (85,10%).

Vývoj príjmov bežného rozpočtu za obdobie rokov 2009 – 2012 v obci mal kolísavý trend. V rámci miestnych daní obec vyrubuje okrem dane z nehnuteľnosti aj daň za psa, daň za hracie prístroje, daň za ubytovanie a daň za jadrové zariadenia. Od roku 2011 však daň za jadrové zariadenia obec nevyrubuje. Najväčší podiel na celkových bežných príjmoch obce predstavujú príjmy vo forme daňových príjmov (81,52%). Nedaňové príjmy, ktoré predstavujú predovšetkým príjmy z využívania majetku a príjmy z administratívnych poplatkov predstavujú 8,63 % a granty a transfery podiel 9,85 %. Počas obdobia rokov 2009-2013 bežné výdavky obce vykazovali kolísavý trend. Najväčší podiel výdavkov v rámci bežného rozpočtu obce tvoria výdavky spojené so zabezpečením všeobecne verejných služieb (41,62%) a so vzdelávaním, resp. prevádzkou školských zariadení v obci (32,11%). Na odpadové hospodárstvo vynakladá obec zo svojho rozpočtu 7,30%. Viac ako 7%

výdavkov obec vynakladá na oblasť plánovania, manažmentu a kontroly a na starostlivosť o prostredie obce - údržba verejných priestranstiev, cintorína, verejného osvetlenia. Viac ako 10 % vynakladá svojich bežných výdavkov obec na oblasť zabezpečovania prenesených kompetencií, na ktoré používa prostriedky z grantov a transferov a viac ako 2% na oblasť športu a kultúry. Na ostatné oblasti vynakladá obec v priemere do 2% bežných výdavkov. Počas celého obdobia rokov 2009 -2013 obec realizovala investičné aktivity iba v roku 2009-2011. Obec neprevádzkuje žiadnu podnikateľskú činnosť. Nemá vytvorené žiadne príspevkové organizácie.

Obec je napojená cestou prvej triedy I/61, ktorá prechádza jej južnou časťou, severovýchodným smerom na Trnavu a juhozápadným smerom s mestami Senec a Bratislava. Obec nemá priame železničné napojenie, v obci preto nie je situovaná ani železničná stanica. Najbližšia železničná stanica pre obyvateľov je v obci Báhoň, ktorá je vzdialená 2 km. V obci sa nachádza 7 obojsmerných autobusových zastávok. Obcou prechádzajú spoje spoločnosti Slovak Lines smerom na Bratislavu, Senec a Trnavu. Prevádzkovateľom elektrickej siete v obci je Západoslovenská energetika a.s. Obec je plne plynofikovaná. Do obce je privedený telekomunikačný signál spoločnosťou Telekom, a.s. Telefónni účastníci sú z hľadiska telefonizácie zaradení do MTO Báhoň, z hľadiska vyššej úrovne do UTO Pezinok. Celé územie je pokryté signálom všetkých mobilných operátorov – Telekom, Orange, ktorý je dostatočný, pokrytie O2 signálom je čiastočne slabší. Obec neprevádzkuje vlastnú TV. Verejný rozhlas, ktorý obec využíva na informovanie obyvateľov obce je vedený na stĺpoch verejného osvetlenia, ktorý si vyžaduje rekonštrukciu. Verejné osvetlenie je čiastočne zrekonštruované, nakoľko prebieha výmena starých svietidiel za led – diódové.

Sociálna oblasť

Obec Kaplna sa počtom obyvateľov zaraďuje k stredne veľkým obciam Slovenska. K 31.12.2014 mala obec 739 trvalo bývajúcich obyvateľov. Na základe analýzy pohlavnej štruktúry obyvateľov je možné konštatovať, že podiel mužskej zložky populácie bol vyšší oproti ženskej zložke populácie v rokoch 1991 a 2001. V roku 2001 obec zaznamenala prirodzený úbytok obyvateľov obce, no už v nasledujúcich rokoch 2009 a 2011 sa viac detí narodilo v obci ako zomrelo obyvateľov. V roku 2013 v porovnaní s rokom 2011 došlo k opätovnému prirodzenému úbytku obyvateľov, avšak už v nasledujúcom roku obec zaznamenala prirodzený prírastok obyvateľov. Iba v roku 2001 obec zaznamenala negatívne migračné saldo, čo znamená, že viac obyvateľov sa z obce vysťahovalo ako sa do nej prisťahovalo.

Na základe výsledkov Sčítania obyvateľov, domov a bytov z roku 2011 je vo vekovej štruktúre obce Kaplna 17,62 % podiel obyvateľov v predproduktívnom veku, 70,63 % podiel v produktívnom veku a 15,90 % v poproduktívnom veku. V obci Kaplna dominovali obyvatelia s úplným stredným odborným vzdelaním s maturitou s 19,54 % podielom, ďalej obyvatelia s učňovským vzdelaním bez maturity s podielom 17,97 % a s podielom 18,26 % obyvatelia so základným vzdelaním. Z hľadiska národnostnej štruktúry v obci dlhodobo výrazne dominujú obyvatelia slovenskej národnosti. V období rokov 1991 – 2011 v obci dominovali obyvatelia s rímskokatolíckym vierovyznaním.

Pre kultúrno – spoločenské aktivity majú obyvatelia k dispozícii kultúrny dom, ktorý má kapacitu 220 miest, ktorý bol v roku 2006 kompletne zrekonštruovaný. V rámci kultúrno – spoločenských organizácii najvýraznejšie vyvíjajú aktivity Klub mládeže Domka, MO Jednoty dôchodcov Slovenska, ZO slovenského zväzu záhradkárov. Okrem toho v obci pôsobí aj dobrovoľný hasičský zbor. Obec je členom viacerých záujmových združení - ZMOS, regionálne združenie obcí Podunajskej oblasti – Podunajsko, OOCR Senec a MAS Malodunajsko.

Obytná funkcia obce Kaplna je základnou funkciou tejto obce. V roku 2011 v porovnaní s rokom 2001 narástol celkový počet bytov v obci o 13 bytov. Z porovnania rokov 2001 a 2011 vyplýva, že v roku 2011 narástol celkový počet domov. V rámci hodnotenia rokov výstavby obývaných domov v obci je možné konštatovať, že najviac domov sa postavilo v období rokov 1946-1990 (68,59% z celkového počtu trvalo obývaných domov).

V obci v minulosti pôsobila základná škola, momentálne je v obci iba materská škola. Priamo v obci neposkytuje svoje služby žiaden lekár a nenachádza sa tu ani lekárne. Obyvatelia dochádzajú za lekármi do obce Báhoň alebo do blízkych miest Senca a Bratislavy. V Senci, v Trnave a v Bratislave majú obyvatelia k dispozícii aj nemocnicu. V obci sa nenachádza žiadne sociálne zariadenie a obec neposkytuje pre svojich obyvateľov ani opatrovateľskú službu resp. stravovanie pre seniorov.

V obci sa nachádzajú 2 stravovacie zariadenia – Penzión na Majeri a Penzión Klobušický. V obci sa nachádza cintorín a obec do budúcnosti v prípade požiadaviek obyvateľov uvažuje aj o vybudovaní kolumbária. Dom smútku je pred rekonštrukciou. V obci sa nenachádza pošta, tá je k dispozícii obyvateľom v obci Báhoň. V obci sa nachádza obecná knižnica. V obci je zriadená pamätná izba, ktorú je možné navštíviť na základe vopred dohodnutého stretnutia. Obec nevydáva žiadne pravidelný resp. nepravidelný občasník o diani v obci. Obec je súčasťou Spoločného stavebného úradu so sídlom v meste Senec.

Oblasť environmentu a ochrany životného prostredia

Celková výmera katastra obce je 552,9 ha, z toho 90,21% tvorí poľnohospodárska pôda a 9,78 % nepoľnohospodárska pôda. V poľnohospodárskom pôdnom fonde k 31.12.2014 dominovalo zastúpenie ornej pôdy s výmerou 466,9 ha (s podielom 93,6%) a záhrad (4,15%). V rámci nepoľnohospodárskeho pôdného fondu mali najvyššie zastúpenie zastavané plochy a dvory s podielom až 79,66 % (43,1 ha) a ostatné plochy s 16,26 % podielom (8,8 ha).

V obci sa neuskutočnil ROEP a v štádiu prípravy je malá komasácia. Obec má spracovaný územný plán.

Z hľadiska klimatického je obec Kaplna zaradená do teplej a suchej oblasti s miernou zimou. Cez jej katastrálne územie preteká Vištucký potok Kataster obce zasahuje do Chráneného vtáčieho územia NATURA 2000.

Obec Kaplna je zásobovaná pitnou vodou z verejného vodovodu, ktorý je v správe Bratislavskej vodárenskej spoločnosti. V obci nie je vybudovaná kanalizačná sieť a ani ČOV. Tuhý komunálny odpad a drobný stavebný odpad zberá a následne likviduje obec prostredníctvom firmy AV Senec, ktorý ju odváža na skládku Martin pri Senci. V rámci separovaného zberu je v obci zabezpečený zber 7 komodít. Obec nemá vybudovaný zberný dvor, kam môžu obyvatelia vyvážať nadrozmerný odpad z domácnosti. Obec nemá

vybudované kompostovisko, nakoľko obyvatelia majú vlastné kompostoviská vybudované priamo vo svojich záhradách.

6. ANALÝZA SILNÝCH A SLABÝCH STRÁNOK ÚZEMIA

Silné stránky predstavujú faktory, ktoré majú na rozvoj obce pozitívny vplyv. Zahŕňajú komparatívne a konkurenčné výhody obce pre rôzne typy rozvojových aktivít. V obci Kaplna boli identifikované nasledovné silné stránky:

V oblasti dostupnosti a občianskej vybavenosti:

- + výhodná geografická poloha obce k hlavnému mestu SR, dobrá dopravná dostupnosť do obce,
- + vybudovaná telekomunikačná sieť, elektrická sieť, existujúci rozvod zemného plynu, vodovod,
- + dostatočné pokrytie signálom mobilných operátorov, separovaný zber,
- poškodené miestne komunikácie, poškodené chodníky, nevybudovaná kanalizácia, ČOV, nevyhovujúci stav niektorých obecných budov, zhoršená dopravná situácia v obci v dôsledku prechodu kamiónov cez obec

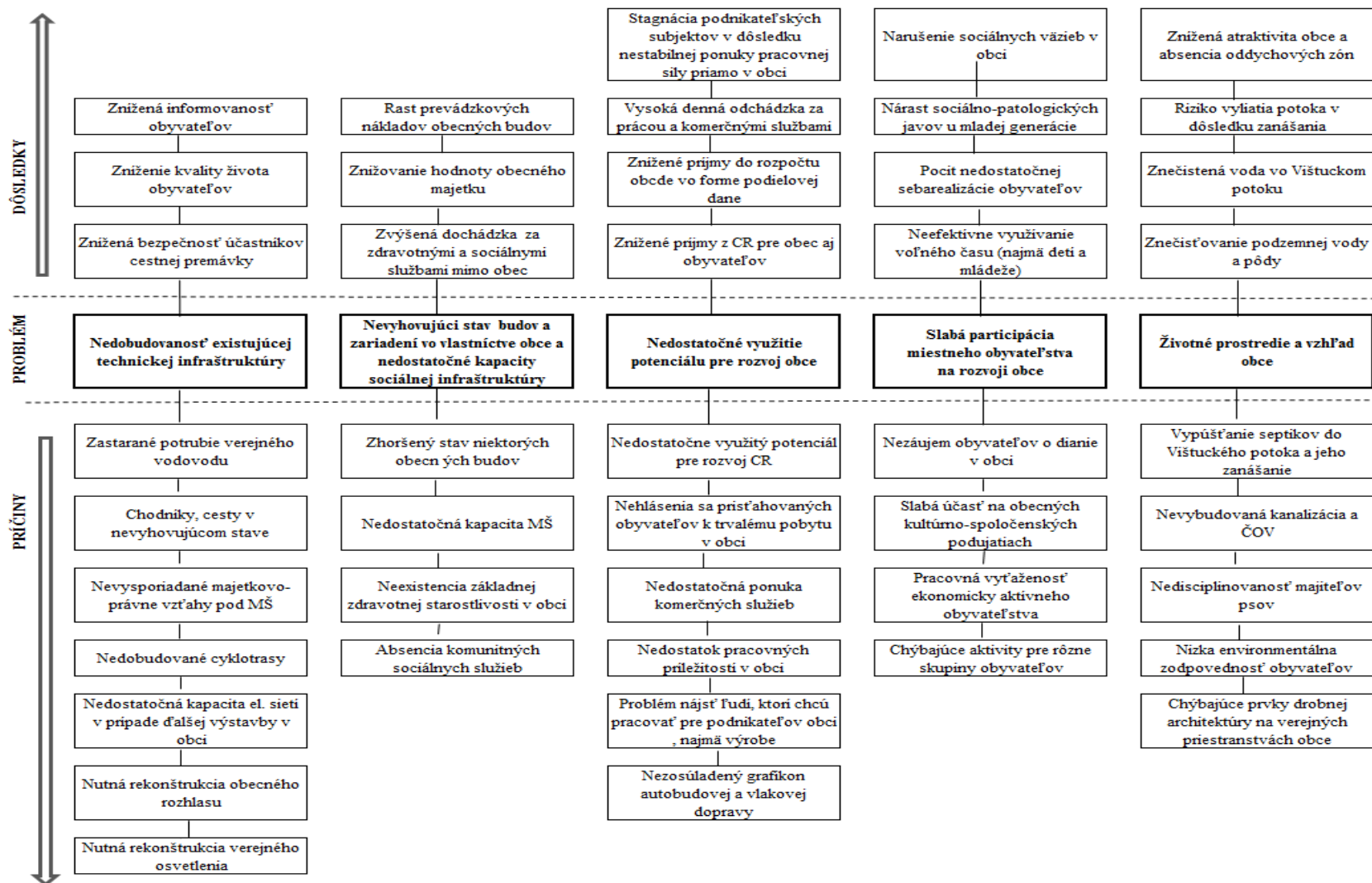
V oblasti ekonomiky, cestovného ruchu a pracovných príležitostí:

- + pekné a kľudné prírodné prostredie, zachovanie vidieckeho charakteru obce, udržiavaná a čistá obec
- nedostatok pracovných príležitostí priamo v obci, nedostatočná ponuka komerčných služieb

V oblasti komunitného života a ľudských zdrojov:

- + pretrvávajúci lokálpatriotizmus u domáceho obyvateľstva, dobrá spolupráca zastupiteľstva a starostu, dobré susedské vzťahy, aktívny samosprávny manažment,
- + zachovávanie kultúrnych tradícií, pomerne široké spektrum záujmových organizácií, zabezpečené predškolské vzdelávanie s vysokou úrovňou vzdelávacieho procesu
- nehlásenie sa prisťahovaných obyvateľov k trvalému pobytu, nedisciplinovanosť obyvateľov a návštevníkov vo vzťahu k životnému prostrediu

7. ANALÝZA PRÍČIN A DÔSLEDKOV OBCE KAPLNA



8. POSTOJE A NÁZORY OBYVATEĽOV OBCE NA ŽIVOT A DIANIE V OBCI A PERSPEKTÍVY JEJ ĎALŠIEHO VÝVOJA

Tabuľka 25 Plánovací formulár prieskumu

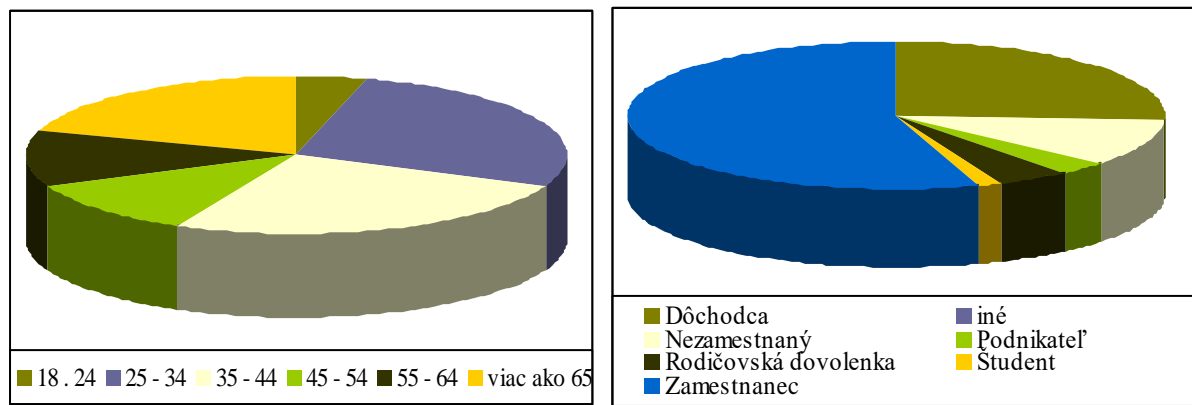
DÔLEŽITÉ OTÁZKY	ZDÔVODNENIE	POZNÁMKY
Prečo je potrebné získať informácie prostredníctvom prieskumu?	Prieskum priamo v teréne prináša primárne údaje o území, jeho jednotlivých rozvojových faktoroch, zachytáva potreby miestneho obyvateľstva, miestnych podnikateľov, záujmových skupín, ako aj predstaviteľov miestnej samosprávy. Ďalším dôvodom sú nedostatočne zachytené a reprezentované údaje v sekundárnych databázach až po úroveň samotných obcí.	Pred spracovaním analytickej časti sa v obci uskutočnil dotazníkový prieskum medzi miestnym obyvateľstvom, v ktorom obyvatelia hodnotili súčasný stav rozvoja obce a načrtávali možnú víziu obce. Očakávaným výsledkom bolo získanie spätnej väzby minimálne od prieskumu, 10 % obyvateľov.
Čo je jeho cieľom?	Cieľom prieskumu je získanie primárnych informácií a hodnotenie súčasného stavu obce očami miestnych obyvateľov. Súčasťou je poznanie potrieb obyvateľov, ich očakávaní z hľadiska dlhodobého sociálno-ekonomického rozvoja obce.	Prieskum sa uskutočnil na území obce, bol zameraný na vnímanie obce ako priestoru pre bývanie, prácu, voľno časové aktivity, uspokojovanie základných životných potrieb a rozvoj obce.
Akým spôsobom sa bude uskutočňovať?	Prieskum sa bude realizovať prostredníctvom dotazníkového hárka, ktorý bude v tlačenej forme distribuovaný do domácností a súčasne bude sprístupnený aj v elektronickej podobe na web-stránke obce.	Dotazník bol distribuovaný v počte 1 ks do každej domácnosti, pričom ostatní členovia domácnosti sa mohli zapojiť prostredníctvom web stránky.
Aké budú finančné nároky?		90,- Eur
Aké budú časové nároky?	Dotazníkový prieskum bude prebiehať jeden kalendárny mesiac.	1 mesiac, dotazník bol distribuovaný prostredníctvom Slovenskej pošty, a.s.
Kto bude za realizáciu prieskumu zodpovedný?	Spracovateľ PHSR a samotná obec	Spracovateľ PHSR a obec prostredníctvom lokálnych médií (rozhlas, TV, web, noviny) a úradnej tabule informovať o realizácii a význame prieskumu na

Prameň: vlastné spracovanie

V obci Kaplna sa v apríli roku 2015 realizoval dotazníkový prieskum zameraný na hodnotenie života v obci Kaplna, na zhodnotenie služieb poskytovaných v obci, na zhodnotenie vzťahov v obci a na zistenie názorov a návrhov obyvateľov na budúcnosť obce. Prieskumu sa zúčastnilo 70 obyvateľov, čo predstavuje 9,8% zo všetkých obyvateľov. Vzorka respondentov je nízka, preto pri vyhodnocovaní nebude možné zovšeobecniť tieto výsledky na celú obec, ale podnety a názory respondentov sú dôležité pri ďalšom plánovaní rozvoja obce Kaplna.

Čo sa týka charakteristiky respondentov, možno povedať, že prieskumu sa zúčastnilo mierne viac žien (56%) ako mužov. Z pohľadu vekovej štruktúry boli zastúpené všetky

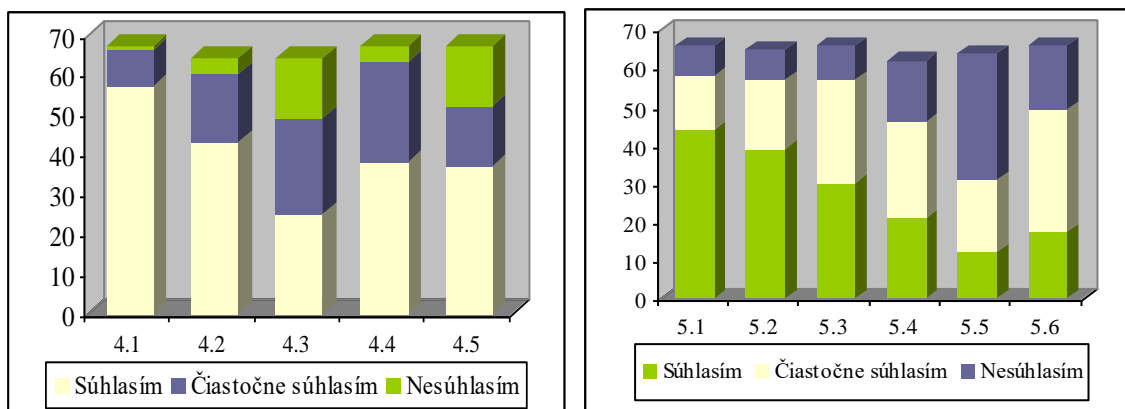
vekové kategórie, najvýznamnejšie vekové skupiny 35 – 44 rokov a 25 – 34 rokov. Z pohľadu sociálneho postavenia bola prevažná skupina respondentov zamestnaní, ďalšiu väčšiu skupinu tvoria dôchodcovia. 24% respondentov sa prisťahovala v posledných 5 rokoch, ostatní respondenti žijú v obci dlhšie ako 5 rokov. Možno predpokladať, že tí ktorí v obci žijú dlhodobo veľmi dobre poznajú problémy ako aj potenciál obce, kým tí, ktorí sa prisťahovali len nedávno môžu priniesť nový pohľad a nové nápady, ako riešiť problémy.



Obrázok 18 Charakteristika respondentov podľa veku a sociálneho statusu

Prameň: vlastné spracovanie

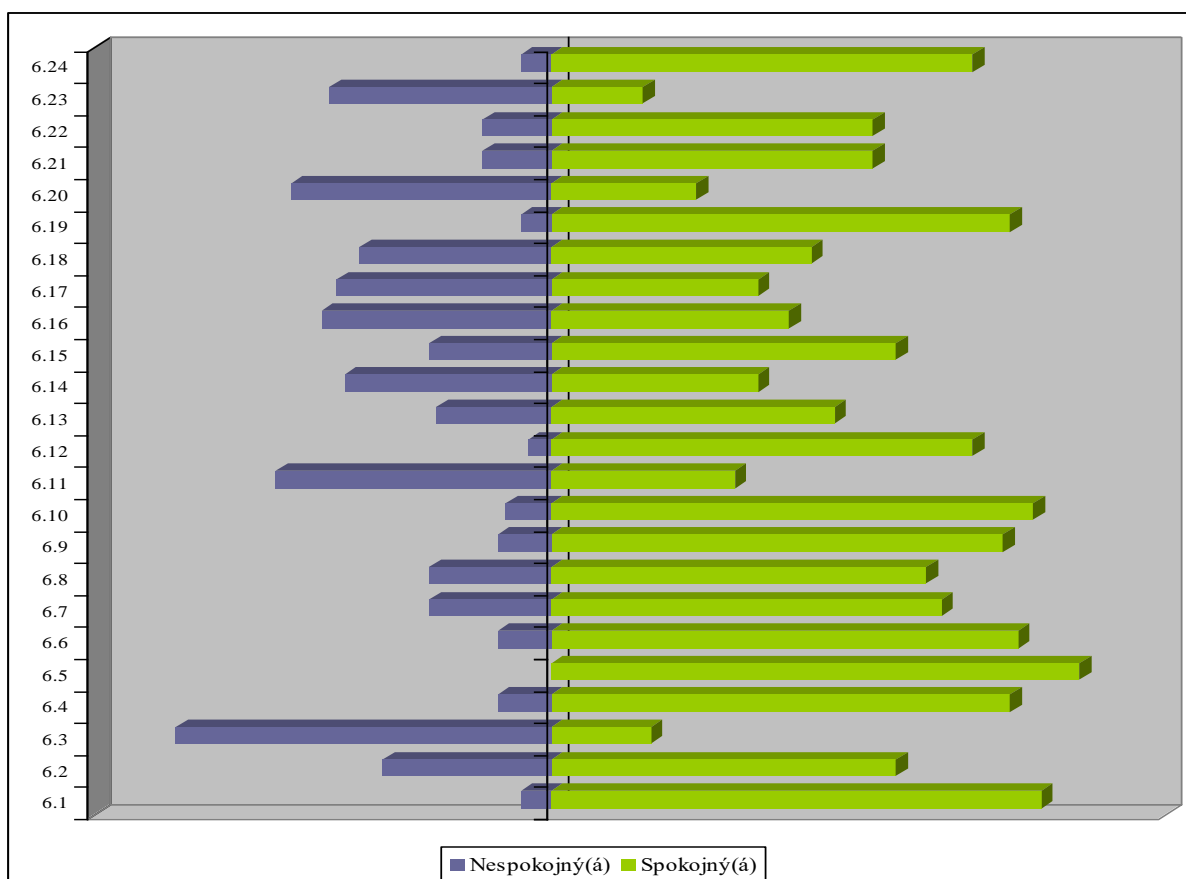
Prvá časť dotazníka bola zameraná na výhody a nevýhody života v obci a na hodnotenie služieb poskytovaných v obci. podľa respondentov sú najväčšie výhody života v obci hlavne v tom, že 4.1 Život je tu pokojnejší ako v meste. a 4.2 Ľudia sa tu viac zaujímajú jeden o druhého ako v meste. Čo sa týka nevýhod, tu obyvatelia väčšinou súhlasili s tvrdeniami 5.1 Málo pracovných príležitostí. a 5.2 Horšia kvalita a nedostatok služieb a tovarov ako v meste. Najčastejšie nesúhlasili s výrokom 5.5 Znečistené životné prostredie. Okrem toho uvádzali aj ďalšie nevýhody ako slabé environmentálne povedomie obyvateľov a spaľovanie plastového odpadu, málo príležitostí pre stretávanie sa mladých v zime, nezáujem obyvateľov, prechod kamiónov a výstavba v blízkosti potoka.



Obrázok 19 Výhody a nevýhody života v obci

Prameň: vlastné spracovanie

V oblasti hodnotenia služieb boli respondenti prevažne spokojní so službami v obci, najviac s 6.5 vybavenosťou obce plynom, 6.1 dopravnou dostupnosťou obce, 6.10 systémom zberu komunálneho odpadu, 6.19 možnosťami stravovania a pohostinstva a 6.24 stavom domu smútku. Najviac nespokojní sú naopak s 6.3 vybavenosťou obce kanalizáciou, 6.11 dostupnosťou a kvalitou zdravotníckych služieb, 6.20 možnosťami komerčných služieb (napr. poštové a finančné služby, skrášľovacie služby, automoto servisy pod.) a 6.23 činnosťou obecnej polície. Ďalej respondentom chýba bankomat, pošta, kaderníctvo, supermarket, resp. potraviny, drogérie, lepšie napojenie z diaľnice na úrovni obce Blatné (dobudovanie križovatky), športové vyžitie, cyklochodník, oddychový chodník pri potoku, v zóne Javorová Alej, prístrešok na dome smútku, karanténna stanica pre odchytených psov, zberný dvor a zavedenie kompostérov do domácností. Zlepšiť by sa mal signál mobilných operátorov, verejný vodovod, dostupnosť k zdravotným službám pre tých, ktorí nemajú k dispozícii auto, služby pre starších ľudí (stravovacie, kultúrne), viac aktivít pre mladých (cez prázdniny, zasielanie e-mailov o aktivitách v obci), poplatky za zber komunálneho odpadu, ktoré by zohľadňovali množstvo vyprodukovaného TKO. Respondentom ďalej prekáža parkovanie áut na chodníku v časti od kostola smerom na Igram.



Obrázok 20 Zhodnotenie služieb poskytovaných obcou

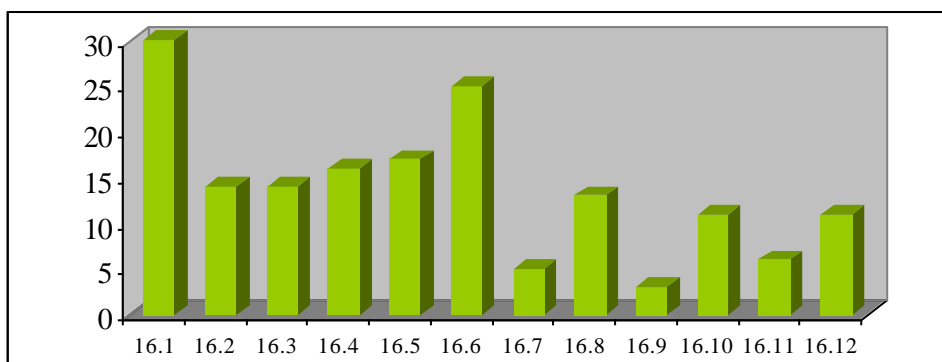
Prameň: vlastné spracovanie

Z pohľadu pracovných príležitostí v obci bolo 70% respondentov nespokojných s pracovnými príležitosťami pre mladých, pre ženy a mužov to bolo mierne nižšie percento – 67%. Podľa respondentov by nové pracovné miesta mali vznikáť najmä v poľnohospodárstve, vinárstve, lesníctve, obchode a remeselnej výrobe. Za hlavné dôvody, pre ktoré nové miesta nevznikajú, respondenti považujú nezaujem zo strany podnikateľov a nedostatočne vybudovanú infraštruktúru potrebnú pre podnikanie. Jeden respondent navrhol vytvoriť miesta v oblasti spracovania drevoštiepky.

Ďalšia časť prieskumu sa týkala sociálneho života a vzťahov v obci. Sociálny život v obci je veľmi dôležitý pre celkový dobrý život v obci. Pokiaľ sú vzťahy v obci narušené, ďalší rozvoj v obci je veľmi obtiažny. Naopak, pokiaľ sú medzi obyvateľmi dobré vzťahy, obec sa rozvíja omnoho ľahšie a úspešnejšie. V obci Kaplna až 73% respondentov označilo medzisusedské vzťahy za dobré, pri hodnotení medziľudských vzťahov boli zdržanlivejší, 49% respondentov sa vyjadrilo, že vzťahy nie sú ani dobré ani zlé a 46% potvrdilo, že vzťahy sú dobré. 44% respondentov sa zaujíma o dianie v obci často, 50% sporadicky. Respondenti však prejavili záujem o zapájanie sa, necelých 29% sa vyjadrilo, že sú aj členmi spolkov a združení, konkrétne CF Kaplna, DHZ, Jednota dôchodcov, V.D. a záhradkári, dychová hudba. 30% respondentov je ochotných podieľať sa na živote v obci, ale zatiaľ nie sú aktívni a 29% nevie ako sa zapojiť. Respondenti najčastejšie súhlasili s názorom, že *V obci existuje len pár jedincov, ktorí sa snažia, ale väčšina obyvateľstva je pasívna a nezaujíma sa o život v obci.* Naopak, nesúhlasili s názorom, že *Obyvatelia sú aktívni a snažia sa zatriktívniť život v obci, či spríjemniť prostredie.* Z odpovedí možno usúdiť, že obec by sa mala zamerať aj na oblasť aktivizácie obyvateľstva a na vytváranie priestoru pre sebarealizáciu. Obyvatelia sa o dianie v obci najčastejšie dozvedajú z obecného rozhlasu, tlačovín, úradnej tabule alebo na ulici, v obchode, od susedov, v kostole.

Posledná časť dotazníka sa týkala budúceho rozvoja obce. Respondenti odpovedali na otázky týkajúce sa investícií v obci v budúcnosti a vízie. Podľa respondentov by najviac finančných prostriedkov malo byť použitých na vybudovanie, resp. na rekonštrukciu infraštruktúry (16.1) a na zlepšenie životného prostredia (16.6). konkrétnejšie respondentidali tieto návrhy:

- Vybudovať kanalizáciu, cesty, dobudovať chodníky, zabezpečiť bezpečný prechod cez križovatku, vybudovať parkovisko pred škôlkou
- Vylúčenie nákladnej dopravy cez obec, Výsadba vetrolamov (vysokých stromov v okrajových častiach obce), osadiť lavičky v obci, čistenie potoka, led osvetlenie v obci, dodať kompostéry do domácností, znížiť postreky polí v blízkosti obydlií,
- Podpora športového vyžitia, dokončenie futbalových kabín, zmodernizovať ihrisko pri MŠ, vytváranie aktivít pre mládež cez víkendy, športových súťaží, rozšíriť ponuku kultúrnych podujatí (majáles, folklórne podujatia, teambuilding aktivity – varenie), podpora kultúrnych združení a spolkov, aktivity pre seniorov, hry pre deti a mládež
- Obchod s potravinami, rozšíriť sieť obchodov, bio potraviny, vinárstvo, poskytovanie finančného poradenstva, dobudovať zdravotnícke zariadenie, lekáreň, postaviť ZŠ, oživiť poľn. družstvo, informovať rozhlasom o zasadnutiach obecného rozhlasu



Obrázok 21 Oblasti, kam by mali byť vynaložené investície v najbližšom období

Prameň: vlastné spracovanie

Víziu, ktorá prezentuje predstavu o tom, ako by mala obec vyzerat' o 30 – 40 rokov, si respondenti vybrali z pomedzi 4 verzí:

Obec bude predovšetkým príjemným miestom pre bývanie s dostupnými a kvalitnými službami, atraktívnym vzhľadom a kvalitným životným prostredím s bohatým kultúrno-spoločenským životom.

Jeden respondent vyjadril konkrétnu predstavu: „predstavujem si ju ako známu obec, kt. poskytne obyvateľom viac príležitostí vyžitia či kultúrneho alebo spoločenského života a pritiahla investorov na rozšírenie obce o nové ulice napr. ako vo Veľkom Bieli alebo v Bernolákove.“

Časť A. II Analýza vonkajšieho prostredia

Vonkajšie prostredie zahŕňa makroprostredie a konkurenčné prostredie, v ktorom sa obec Kaplna nachádza. Vstupy vonkajšieho prostredia môžu predstavovať externé ľudské zdroje, materiálno technické zdroje, finančné aj informačné zdroje, ako aj legislatívne prostredie.

1. ANALÝZA VPLYVU VONKAJŠIEHO PROSTREDIA NA VÝVOJ SITUÁCIE V ÚZEMÍ

STEEP analýza je analýza širšieho prostredia obce Kaplna zameraná na komplex sociálnych, technologických, ekonomických, ekologických a politických faktorov v rámci územia obce. Výsledkom je tak hodnotenie prostredia, ktoré podmieňuje spôsob a riadenie samotného rozvoja obce.

Makro prostredie je vonkajšie prostredie obce, ktoré obec nemôže vôbec ovplyvniť. Naopak toto prostredie ovplyvňuje obec a tá nemá inú možnosť ako sa prvkom tohto prostredia čo najlepšie prispôbiť.

Analýza sociálnych faktorov sa zameriava na vzťah k tradíciám a tradičným hodnotám, technická a ekonomická analýzy sa zameriava na priebeh, prejavy a dôsledky zmien na úrovni národnej. Analýza ekologických faktorov sa zaoberá zmenami na národnej úrovni v rámci riešenia otázok životného prostredia a analýza politického prostredia sa zaoberá legislatívnym prostredím na národnej úrovni.

Tabuľka 26 STEEP analýza obce Kaplna (analýza externého prostredia)

Sociálne	Technologické	Ekonomické	Ekologické	Politické	Hodnoty
Zmeny populácie	Úroveň vybudovania technickej infraštruktúry	Nové trhy a nové príležitosti	Nedisciplinovanosť návštevníkov obce pri vytváraní čiernych skládok	Dopady politických rozhodnutí štátu na obec	Nárast socio-patologických javov
Zmeny postojov a správania obyvateľov	Pokrytie územia signálom mobilných operátorov a internetu	Znížené príjmy z využívania obecného majetku	Novela zákona o odpadoch	Legislatíva	Bohatý duchovný život
Zmeny správania volených predstaviteľov	Zavádzanie e-governmentu	Zaradenie obce do BSK	Nevysporiadané majetkové vzťahy k pozemkov	Etické kódexy pre volených predstaviteľov a zamestnancov úradov US	Tímová spolupráca a budovanie partnerstiev v obci
Zmeny správania podnikateľských subjektov	Dostupnosť informácií prostredníctvom miestnych kanálov	Príchod nových investorov do obce	Zhoršená dopravná situácia v obci v dôsledku prechodu kamiónov cez obec	Zmena národnej vlády ako výsledok volieb na život v obci	Osobné hodnoty

Prameň: vlastné spracovanie

2. ANALÝZA PRÍLEŽITOSTÍ A OHROZENÍ PRE RAST A ROZVOJ OBCE KAPLNA

Príležitosti tvoria faktory, ktoré plynú prevažne z vonkajšieho prostredia a môžu rozvoj obce ovplyvňovať pozitívne. Pre obec Kaplna boli identifikované nasledovné príležitosti:

V oblasti občianskej vybavenosti

- vybudovanie cyklotrás ako súčasť cestnej dopravy popri miestnych komunikáciách
- prepojenie cyklotrás na existujúce cyklotrasy v okolí
- vybudovať kanalizáciu a ČOV
- dobudovanie a rozširovanie miestnych komunikácií
- dobudovanie a rozširovanie chodníkov
- rekonštrukcia a modernizácia budov vo vlastníctve obce

V oblasti rozvoja ekonomiky, cestovného ruchu a pracovných príležitostí

- podporovať rozvoj vidieckeho cestovného ruchu
- podporovať rozvoj zážitkovej turistiky
- zlepšiť propagáciu obce
- rozšíriť domácu a cezhraničnú spoluprácu

V oblasti rozvoja komunitného života a ľudských zdrojov

- vytváranie partnerstiev vo vnútri obce a navonok
- zlepšenie demografickej situácie obcí prisťahovaním obyvateľov mladších vekových kategórií
- podpora kultúrno – spoločenských združení a organizácií
- rozšírenie kapacity materskej školy

Časť A.III Zhodnotenie súčasného stavu obce Kaplna

Zhodnotenie súčasného stavu obce Kaplna predstavuje dôležitý vstup a informačnú základňu pre tvorbu spracovania stratégie rozvoja obce. Zmyslom tohto hodnotenia je vytvoriť rámcový prehľad problémových okruhov, určiť ich pôvod, poznať hlavné príčiny vzniku a identifikovať možné dôsledky. Na základe zhodnotenia súčasného stavu obce Kaplna bude možné navrhnúť stratégiu rozvoja obce na vopred stanovené obdobie.

1. SWOT ANALÝZA OBCE KAPLNA

SWOT analýza je jednoduchá a pritom výstižná, vyčerpávajúca a objektívna charakteristika silných a slabých stránok obce a jej možných príležitostí a ohrození. Súčasne zahŕňa základné analytické poznatky o faktoroch, ktoré je možné využiť v prospech rozvoja územia a faktoroch, ktorým je potrebné v navrhovanej rozvojovej stratégii čeliť, resp. ich eliminovať.

Tabuľka 27 SWOT analýza obce Kaplna

SILNÉ STRÁNKY	SLABÉ STRÁNKY
<ul style="list-style-type: none"> • výhodná geografická poloha v blízkosti hlavného mesta SR a k regionálnym centrá • dobrá dopravná dostupnosť • vhodné pôdno – klimatické podmienky pre poľnohospodársku výrobu • vybudovaná telekomunikačná sieť, elektrická sieť, existujúci rozvod zemného plynu, vodovod • zachovanie vidieckeho charakteru obce • pekné a kľudné prírodné prostredie, • udržiavaná a čistá obec • dobré susedské vzťahy • pretrvávajúci lokalpatriotizmus • funkčná web stránka • aktívny duchovný život v obci • zachovávanie kultúrnych tradícií • pomerne široké spektrum rôznorodých spoločenských a záujmových združení a organizácií • nárast počtu obyvateľov • aktívny samosprávny manažment (starosta, poslanci OZ) • dobrá spolupráca medzi starostom a poslancami OZ • zabezpečené predškolské vzdelávanie s vysokou úrovňou vzdelávacieho procesu 	<ul style="list-style-type: none"> • znevýhodnená dostupnosť k FZ z EU v dôsledku začlenenie obce do Bratislavského samosprávneho kraja • nedostatok pracovných príležitostí priamo v obci • nedostatočná ponuka komerčných služieb • poškodené miestne komunikácie • neexistencia základnej zdravotnej starostlivosti • nevyhovujúci stav niektorých obecných budov • nevyhovujúci stav miestnych komunikácií • nízka účasť obyvateľov na podujatiach obce • nezáujem obyvateľov o verejné dianie • zhoršená dopravná situácia v obci v dôsledku prechodu kamiónov cez obec • nevysporiadané pozemky s Pozemkovým fondom • zhoršený stav niektorých obecných budov • nevybudovaná kanalizácia • absencia sociálnych služieb v obci • nehlásenie sa prisťahovaných obyvateľov k trvalému pobytu v obci • nedisciplinovanosť obyvateľov a návštevníkov obce vo vzťahu k životnému prostrediu
Príležitosti	Ohrozenia
<ul style="list-style-type: none"> • podporovať rozvoj vidieckeho cestovného ruchu • podporovať rozvoj zážitkovej turistiky • vybudovanie cyklotrás ako súčasť cestnej dopravy popri miestnych komunikáciách 	<ul style="list-style-type: none"> • nevysporiadané majetkové vzťahy k pozemkom • zvyšovanie počtu sociálno – patologických javov u mladej generácie • nezodpovedný prístup turistov a obyvateľov

**PROGRAM HOSPODÁRSKEHO A SOCIÁLNEHO ROZVOJA OBCE KAPLNA NA
OBDOBIE ROKOV 2015 – 2022**

<ul style="list-style-type: none"> • prepojenie cyklotrás na existujúce cyklotrasy v okolí • vybudovať kanalizáciu a ČOV • vytváranie partnerstiev vo vnútri obce a navonok • zlepšenie demografickej situácie obcí prisťahovaním obyvateľov mladších vekových kategórií • dobudovanie a rozširovanie miestnych komunikácií • dobudovanie a rozširovanie chodníkov • rekonštrukcia a modernizácia budov vo vlastníctve obce • zlepšiť propagáciu obce • rozšíriť domácu a cezhraničnú spoluprácu • podpora kultúrno – spoločenských združení a organizácii • rozšírenie kapacity materskej školy 	<p>k životnému prostrediu</p> <ul style="list-style-type: none"> • vysoká denná odchádzka za prácou • znečisťovanie pôdy a vody v dôsledku neexistencie verejnej kanalizácie
---	--

Prameň: vlastné spracovanie

2. ANALÝZA MOŽNÝCH RIZÍK A HROZIEB, IDENTIFIKÁCIA KRITICKÝCH OBLASTÍ ROZVOJA

Ako je možné vidieť zo SWOT analýzy, obec sa potýka s viacerými problémami, ktoré nie je možné vyriešiť naraz, v dôsledku obmedzených finančných, personálnych a technických zdrojov. Strategické plánovanie rozvoja obce sa preto zakladá na vyselektovaní a riešení prioritných problémov. Pre stanovenie kľúčových problémov je použitá metóda zoznamu možných rizík

Tabuľka 28 Kontrolný zoznam pre hodnotenie možných rizík

DRUH RIZIKA	OBJEKT RIZIKA	ZDROJ RIZIKA	NEŽIADUCE DÔSLEDKY	PRAVDEPODOBNOSŤ
Individuálne	turisti	vytváranie čiernych skládok odpadu	Zvýšené výdavky obce na likvidáciu čiernych skládok	vysoká
Technické	Chýbajúce prvky drobnej architektúry na verejných priestranstvách	Nedostatočný počet	Znížená atraktivita obce	vysoká
Ekologické	kanalizácia	Absencia	vypúšťanie fekálií do voľnej prírody	vysoká
	Kamiónová doprava	prechod kamiónov cez obce	Zhoršená dopravná situácia a zhoršená kvalita ŽP	vysoká
	ČOV	Absencia	vypúšťanie fekálií do voľnej prírody	vysoká
Sociálne	komunitné sociálne služby	Absencia	zhoršená kvalita života seniorov v	vysoká

PROGRAM HOSPODÁRSKEHO A SOCIÁLNEHO ROZVOJA OBCE KAPLNA NA
OBDOBIE ROKOV 2015 – 2022

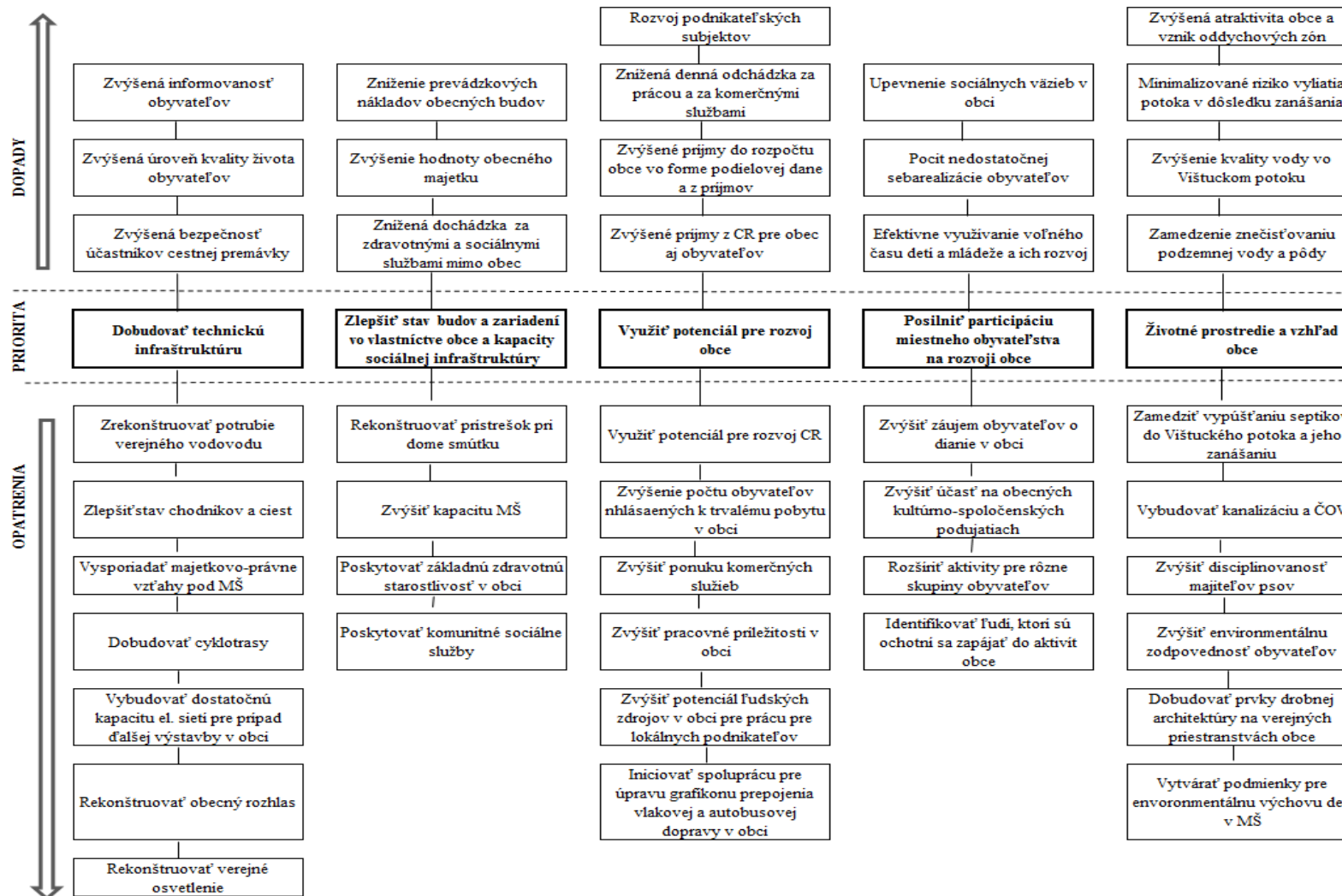
			obci	
Ekonomické	obecné budovy	Vysoká energetická náročnosť budov a s tým spojené vysoké prevádzkové náklady	Zvýšené výdavky na prevádzku obecných budov	vysoká

Prameň: vlastné spracovanie

3. IDENTIFIKÁCIA VÝCHODÍSK A MOŽNÝCH RIEŠENÍ

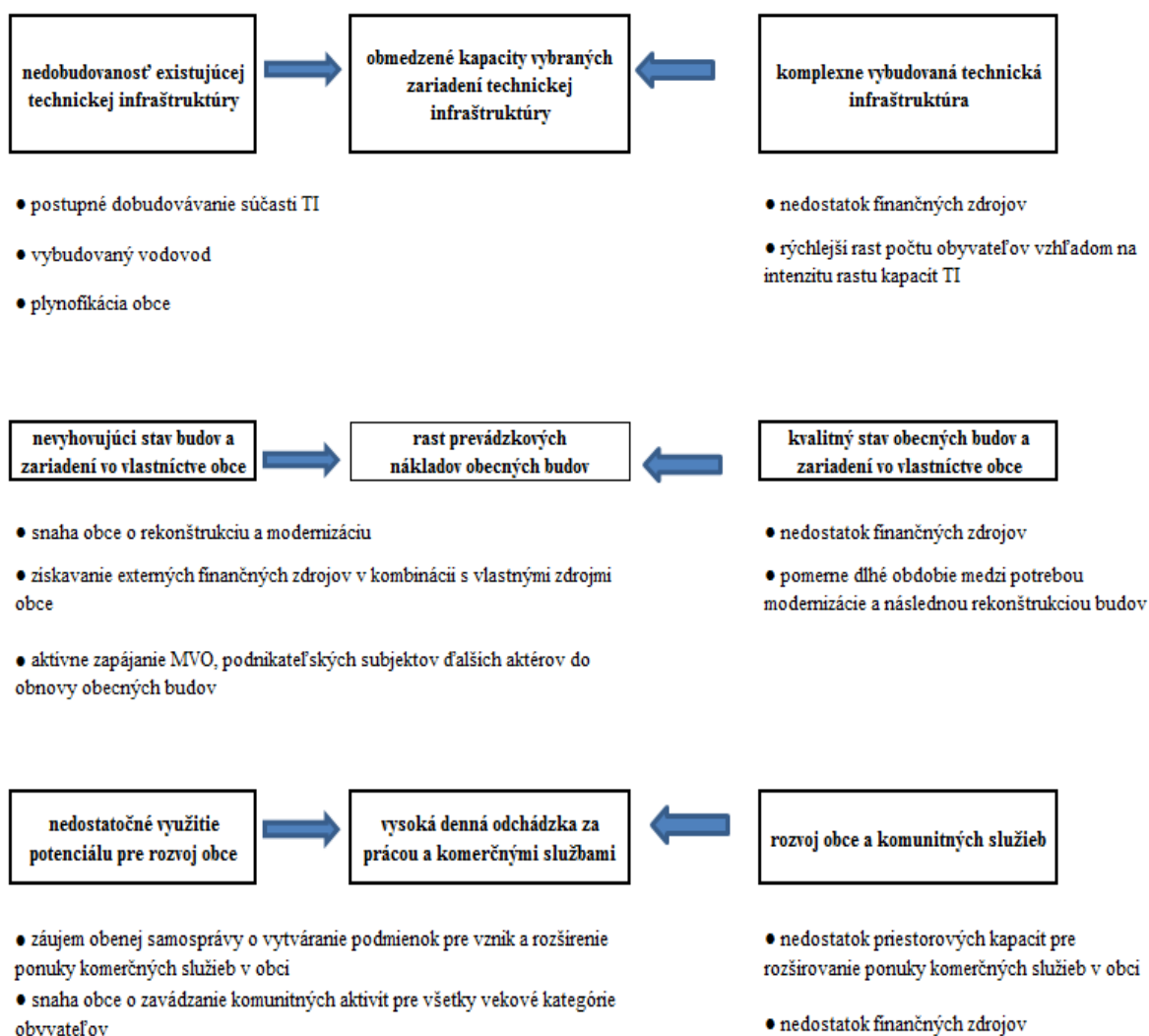
Obyvatelia obce na stretnutí na základe diskusií a spoločného konsenzu definovali, ktoré problémy sú kľúčové, čo spôsobujú (dôsledky) a naopak, čo ich spôsobuje (príčiny). Takéto hierarchizovanie problémov umožní vyselektovať prioritné oblasti, v ktorých by obec mala a chce intervenovať, aby dosiahla zlepšenie stavu a celkový rozvoj. Strom problémov sa teda skladá z príčin (možno ich pokladať za korene problémov), zo samotných kľúčových problémov (kmene) a z následkov (koruna stromu). Pokiaľ budú odstránené korene problémov (príčiny), tak zahynie celý strom problémov. Strom cieľov je pozitívnym zrkadlovým obrazom stromu problémov. Problém vyjadruje súčasný negatívny stav, kým cieľ vyjadruje očakávané zlepšenie stavu. Východiská a možné riešenia vzniknutých problémov sú znázornené v strome cieľov. Vecné ciele, ktoré predstavujú korene vytvorené ako pozitívny odraz vyriešenia príčin a ktorých naplnením sa zlepšuje stav v prioritných oblastiach (opak kľúčových problémov), čím sa dosahuje celkový rozvoj obce – strategický cieľ (dosiahnutie opaku následkov).

3.1 STROM CIEĽOV OBCE KAPLNA

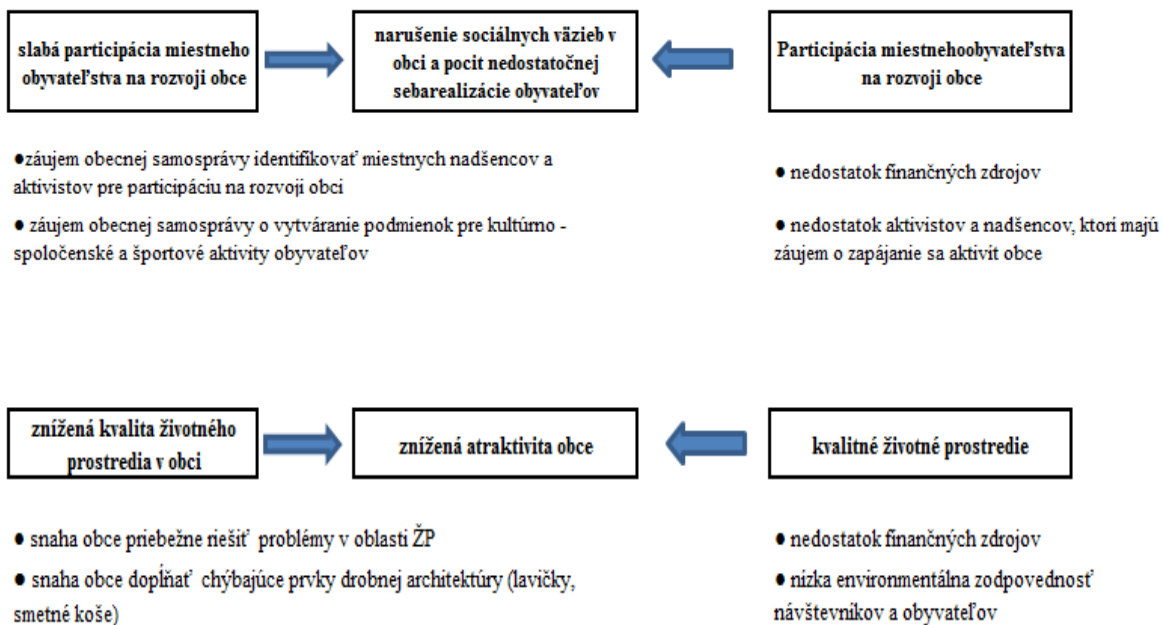


4. ODHAD BUDÚCEHO MOŽNÉHO VÝVOJA (ANALÝZA SILOVÝCH POLÍ)

Analýza silových polí predstavuje nástroj na riešenie problémov a prispieva k efektívnemu plánovaniu a zavádzaniu zmien v obci. Na území obce je možné opierajúc sa o predchádzajúce analýzy identifikovať vplyvy (resp. pôsobenie), ktoré podporujú alebo potláčajú otvorenosť obce voči plánovaným zmenám. Zmena môže nastať dvojako: zintenzívnením vplyvov, ktoré zmenu podporujú alebo redukovaním vplyvov, ktoré jej bránia (pôsobia proti nej).



PROGRAM HOSPODÁRSKEHO A SOCIÁLNEHO ROZVOJA OBCE KAPLNA NA
OBDOBIE ROKOV 2015 – 2022



Časť A.IV Ex-post hodnotenie Programu hospodárskeho a sociálneho rozvoja obce Kaplna (2007 – 2013)

Pri plánovaní stratégie na ďalšie obdobie je nutné vychádzať z toho, čo už sa v obci realizovalo, akým spôsobom sa podarilo naplniť, resp. nenaplniť predchádzajúce ciele, aby bolo možné poučiť sa z chýb a tiež zachovať kontinuitu v rozvoji. Preto je potrebné zhodnotiť predchádzajúci Program hospodárskeho a sociálneho rozvoja obce Kaplna. Hodnotí sa jednak realizácia projektov a ďalej aj proces implementácie, nakoľko sa naplnili stanovené ciele.

Tabuľka 29 Stratégia obce Kaplna na roky 2007 – 2013

Globálny cieľ. <i>„Skvalitnenie života obyvateľov obce Kaplna.“</i>			
Priority	Opatrenia	Počet plánovaných projektov a predpokladaných nákladov	Počet realizovaných projektov a celková suma vynaložených prostriedkov v tis. Eur
1 Dobudovanie základnej infraštruktúry obce	Zlepšenie cestnej dopravy	4 / 17 mil. Sk (564 297 EUR)	2 / 14 867 EUR
	Vybudovanie a skvalitnenie sociálnych služieb	2 / 150 tis. Sk + (4 979 EUR+)	2 / 15 842 EUR
	Modernizácia a dobudovanie školskej infraštruktúry	1 / 3 mil. Sk (99 582 EUR)	3 / 12 329 EUR
	Zvýšenie efektivity systému vzdelávania	1 / 100 tis. Sk (3 319 EUR)	2 / 4 844 EUR
2 Tvorba a ochrana životného prostredia	Zlepšenie stavu povrchových a spodných vôd	2 / 71 mil. Sk (2 356 768 EUR)	0
	Zlepšenie stavu verejnej zelene	2 / 750 tis. Sk (24 895 EUR)	3 / 369 082 EUR
	Riešenie problémov odpadového hospodárstva	2 / 170 tis. Sk (5 643 EUR)	0
	Zapojenie verejnosti do zlepšovania stavu životného prostredia a zvýšenie informovanosti občanov	1 / 120 tis. Sk (3 983 EUR)	0
3 Rozvoj kultúry a športu	Zabezpečenie kvalitných športovísk a športových zariadení	2 / 18,2 mil. Sk (604 129 EUR)	1 / 7 300 EUR
	Skvalitnenie a rozvoj športových činností	2 / 220 tis. Sk (7 303 EUR)	0
	Zlepšenie úrovne ponuky kultúrnych aktivít	1 / 120 tis. Sk (3 983 EUR)	1 / 70 EUR

Prameň: vlastné spracovanie

V rámci sledovaného programovacieho obdobia bolo v obci Kaplna realizovaných 14 projektov v celkovej hodnote 424,333 tis. Eur, pričom väčšina projektov (okrem 1 projektu) bola realizovaná z verejných zdrojov, čo predstavuje necelých 99% z nákladov. Z toho 65% pochádza zo zdrojov EÚ (1 projekt revitalizácie), necelých 18% pochádzalo zo zdrojov štátneho rozpočtu SR, 16% z vlastných zdrojov obce a pribl. 1,4% zo zdrojov Bratislavského samosprávneho kraja.

Z pohľadu zamerania projektov sa tieto týkali všetkých troch priorit, najviac projektov však bolo realizovaných v rámci 1 priority zameranej na dobudovanie základnej infraštruktúry

– tu bolo realizovaných spolu 9 projektov v celkovej hodnote 47 881 Eur. V rámci druhej priority sa podarilo realizovať 2 projekty revitalizácie, čím sa prispelo k naplneniu 2. opatrenia, k ostatným opatreniam týkajúcich sa odpadového a vodného hospodárstva a životného prostredia neboli realizované žiadne projekty. V rámci tretej priority boli realizované 2 projekty, ktoré prispeli k skvalitneniu možností pre rozvoj športu a kultúry. Celkovo možno zhodnotiť, že obec sa snažila prispieť k naplneniu všetkých priorít.

Strategický rámec sa zameriaval na väčšinu oblastí rozvoja obce, či už sociálneho, alebo skvalitnenia občianskej vybavenosti, či skvalitnenia zložiek životného prostredia a rozvoja kultúrno-spoločenského a športového života, menej sa zameriaval na podporu ekonomického rozvoja, čo súvisí aj s možnosťami obce v tejto oblasti.

Na základe hodnotenia je možné identifikovať nasledovné odporúčania pre ďalšie plánovanie rozvoja:

- Obec Kaplna sa snažila diverzifikovať zdroje vynaložené na rozvojové aktivity a projekty, v čom by bolo vhodné pokračovať aj v ďalšom období. Keďže obec nemá dostatočné kapitálové zdroje na svoj vlastný rozvoj, je potrebné snažiť sa ich získať z rôznych vonkajších zdrojov,
- V ďalšom období je potrebné zamerať sa na všetky oblasti rozvoja, takže sa obec bude zameriavať aj na podporu ekonomického rozvoja v rámci možností, ktoré má; či na rozvoj spolupráce s okolitými obcami a príp. širšou spoluprácou,
- Na základe hodnotenia predchádzajúceho obdobia a výsledkov SWOT analýzy je potrebné rozvíjať aj ďalšie oblasti, aby bol zabezpečený koherentný socio-ekonomický rozvoj udržateľný rozvoj.

ČASŤ B. STRATEGICKÁ ČASŤ

Strategická časť PHSR obce Kaplna obsahuje stratégiu rozvoja obce pri zohľadnení jeho vnútorných špecifik a určí hlavné ciele a priority rozvoja obce pri rešpektovaní princípov regionálnej politiky v záujme dosiahnutia vyváženého udržateľného rozvoja územia. Naplnením strategického cieľa sa obec Kaplna snaží čiastočne naplniť víziu o obci, ktorú si obyvatelia vybrali v prieskume verejnej mienky, odsúhlasili na stretnutí 9. 5. 2015 a pripomienkovali v pracovnej verzii.

1. ROZVOJOVÁ VÍZIA

Vízia prezentuje predstavu obyvateľov obce o tom, ako by mala obec vyzeráť v dlhodobom horizonte (20 - 30 rokov). Napĺňaním aktivít a cieľov stratégií sa táto vízia môže postupne naplňať. Obyvatelia si za svoju víziu vybrali popis, ktorý predstavuje obec ako predovšetkým príjemné miesto pre bývanie s dostupnými a kvalitnými službami, atraktívnym vzhľadom a kvalitným životným prostredím s bohatým kultúrno-spoločenským životom.

„Obec Kaplna vďaka vytvoreným podmienkam zlepšuje neustále život svojich obyvateľov, a to nielen kvalitnou občianskou vybavenosťou, dostupnými službami pre obyvateľstvo a kvalitným životným prostredím, ale aj vďaka vytvoreným pracovným príležitostiam, ktoré sú založené na inovatívnom podnikaní a udržateľnom využívaní lokálnych zdrojov a tradícií. Obyvatelia obce sa aktívne podieľajú na kultúrno-spoločenskom a športovom živote a na rozvoji tradícií.“

2. STRATEGICKÉ, ŠPECIFICKÉ A VECNÉ CIELE OBCE KAPLNA

Stratégia obce Kaplna je spracovaná na obdobie rokov 2015 – 2022. Stratégia obsahuje okrem dlhodobej vízie strategický cieľ, ďalej prioritné oblasti, pre ktoré sú definované globálne ciele a opatrenia. Prioritné oblasti boli stanovené na základe problémovej analýzy a predstavujú kľúčové oblasti, v rámci ktorých by malo dôjsť k výrazným zmenám a progresu v nasledujúcom období. To je možné práve správnym nastavením cieľov, ktoré si obec stanoví, a následne prostredníctvom projektov a aktivít napĺňaním daných cieľov. Preto je pre každú prioritnú oblasť stanovený globálny cieľ, ktorý vyjadruje k akému zlepšeniu by malo v rámci priority dôjsť. Opatrenia následne konkrétnejšie vytyčujú smerovanie intervencií.

Stratégia vychádza z analýzy zdrojov, rizík a hrozieb a identifikácie kritických oblastí. Na základe spoločného konsenzu pracovnej skupiny sa zhodli na nasledujúcej štruktúre cieľov, ktoré budú napĺňané prostredníctvom opatrení a projektov a aktivít.

PROGRAM HOSPODÁRSKEHO A SOCIÁLNEHO ROZVOJA OBCE KAPLNA NA
OBDOBIE ROKOV 2015 – 2022

Tabuľka 30 Hierarchia strategických cieľov

Vízia	<i>Obec Kaplna vďaka vytvoreným podmienkam zlepšuje neustále život svojich obyvateľov, a to nielen kvalitnou občianskou vybavenosťou, dostupnými službami pre obyvateľstvo a kvalitným životným prostredím, ale aj vďaka vytvoreným pracovným príležitostiam, ktoré sú založené na inovatívnom podnikaní a udržateľnom využívaní lokálnych zdrojov a tradícií. Obyvatelia obce sa aktívne podieľajú na kultúrno-spoločenskom a športovom živote a na rozvoji tradícií.</i>				
Strategický cieľ	<i>Obec Kaplna do roku 2022 vytvorí podmienky pre zvýšenie kvality bývania, služieb a pracovných príležitostí v obci a sebarealizácie obyvateľov s ohľadom na životné prostredie a udržateľný rozvoj.</i>				
Prioritné oblasti	Prioritná oblasť 1 – ekonomická Občianska vybavenosť a ekonomický rozvoj		Prioritná oblasť 2 – sociálna Sociálna infraštruktúra, služby a komunitný život		Prioritná oblasť 3 – environmentálna Životné prostredie a vzhľad obce
Globálne ciele	1.1 Zvýšiť kvalitu a dostupnosť občianskej vybavenosti obce pre obyvateľov	1.2 Využiť potenciál obce pre ekonomický rozvoj	2.1 Zvýšiť kvalitu a dostupnosť služieb poskytovaných v obci a zlepšiť stav obecných budov a zariadení pre zefektívnenie ich užívania.	2.2 Zlepšiť sociálny a kultúrno-spoločenský život v obci a zlepšiť možnosti pre využívanie voľného času	3.1 Zvýšiť atraktivitu obce Kaplna, zlepšiť stav zložiek životného prostredia a tým zvýšiť aj ekologickú bezpečnosť a stabilitu.
Opatrenia	1.1.1 Dobudovať technickú infraštruktúru	1.2.1 Zlepšiť dostupnosť a kvalitu služieb	2.1.1 Zvýšiť kvalitu poskytovaných verejných služieb v obci	2.2.1 Posilniť participáciu miestneho obyvateľstva a podporiť rozvoj kultúrneho života a tradícií	3.1.1 Zlepšiť vzhľad obce
		1.2.2 Vytvárať podmienky pre ekonomický rozvoj v obci	2.1.2 Zlepšiť stav obecných budov a zariadení	2.2.2 Vytvoriť podmienky pre voľno časové aktivity obyvateľov	3.1.2 Minimalizovať znečisťovanie životného prostredia

Prameň: vlastné spracovanie

Pri pracovných stretnutiach v obci Kaplna boli identifikované rôzne problémy, preto bolo potrebné ich zaradiť do spoločných skupín. Mnohé problémy spolu súvisia, sú prepojené a je možné určité problémy vyriešiť tým, že budú vyriešené iné problémy. Preto boli jednotlivé problémy hierarchizované do stromu problémov, z ktorého boli následne stanovené prioritné oblasti a ciele. Obec Kaplna identifikovala 3 prioritné oblasti a v rámci nich bolo definovaných 9 opatrení. Nižšie bližšie popisujeme prioritné oblasti a globálne ciele.

3.1 PRIORITNÁ OBLASŤ 1 – EKONOMICKÁ: OBČIANSKA VYBAVENOSŤ A EKONOMICKÝ ROZVOJ

Priorita má dva globálne ciele, ktoré sa týkajú jednak občianskej vybavenosti a ďalej ekonomického rozvoja. Prvým globálnym cieľom priority 1 je „Zvýšiť kvalitu a dostupnosť občianskej vybavenosti pre obyvateľov“ a druhým globálnym cieľom priority 1 je „Využiť potenciál obce pre ekonomický rozvoj“

Odôvodnenie: Obec Kaplna patrí medzi menšie až stredne veľké obce, v ktorých mierne rastie počet obyvateľov a s posledných rokoch vznikajú v obci nové ulice s novými domácnosťami. Tento vývoj so sebou prináša nielen rast obyvateľov, ale aj rast nárokov na občiansku vybavenosť. Preto sa prvá časť tejto priority orientuje na investície do prvkov technickej infraštruktúry, ktorú je nutné buď dobudovať, rekonštruovať alebo modernizovať tak, aby spĺňala nároky súčasných ako aj budúcich potrieb obce, znížila sa nákladnosť údržby tejto infraštruktúry ako aj zaťaženie životného prostredia. Druhá časť prioritnej oblasti zameranej na ekonomický rozvoj sa zameriava na využitie potenciálu, ktorý v obci je, na jednak rozvoj služieb ako aj pracovných miest v obci. Sleduje sa tým jednak zvýšenie dostupnosti komerčných služieb, diverzifikácia dopravných služieb, ale aj určitý rast ekonomickej samostatnosti obce rozvojom podnikania a vytváranie možností pre zamestnanie sa v obci. Aj keď obec Kaplna neplánuje konkurovať mestu v oblasti pracovných príležitostí, podpora podnikania v obci môže prispieť k zníženiu dennej odchádzky z obce.

3.2 PRIORITNÁ OBLASŤ 2 – SOCIÁLNA: SOCIÁLNA INFRAŠTRUKTÚRA, SLUŽBY A KOMUNITNÝ ŽIVOT

Druhá prioritná oblasť má 2 globálne ciele týkajúce sa jednak sociálnej infraštruktúry a služieb: „Zvýšiť kvalitu a dostupnosť služieb poskytovaných v obci a zlepšiť stav obecných budov a zariadení pre zefektívnenie ich užívania.“ a ďalej spoločenského a komunitného života v obci: „Zlepšiť sociálny a kultúrno-spoločenský život v obci a zlepšiť možnosti pre využívanie voľného času.“

Odôvodnenie: Ako bolo spomínané vyššie, obec Kaplna sa rozrastá a tým sa zvyšujú aj nároky na občiansku vybavenosť a na zabezpečovanie kompetencií samosprávy ako i na vzťahy v obci, najmä medzi novo- a staro-usadlíkmi. Preto sa druhá prioritná oblasť zameriava na zvýšenie efektivity, dostupnosti a kvality zabezpečovania kompetencií v oblasti verejných služieb tak, aby boli pokryté rôzne individuálne potreby obyvateľov, a aj aby boli vytvárané možnosti v obci na sebarealizáciu obyvateľov, na trávenie voľného času a na rozvoj komunitného života. V slabých stránkach SWOT analýzy je možné nájsť aj problém s malou účasťou obyvateľov na kultúrnych podujatiach a nízkou aktivnosťou obyvateľov. Z toho vyplýva, že v obci sú narušené väzby vo vzťahu obyvateľov k obci. V tejto oblasti je preto nutné realizovať určité aktivity, aby sa situácia zmenila.

3.3 PRIORITNÁ OBLASŤ 3 – ENVIRONMENTÁLNA: ŽIVOTNÉ PROSTREDIE A
VZHLAD OBCE

Globálnym cieľom tretej priority je „Zvýšiť atraktivitu obce Kaplna, zlepšiť stav zložiek životného prostredia a tým zvýšiť aj ekologickú bezpečnosť a stabilitu.“

Odôvodnenie: Jedným z významných oblastí životného prostredia v obci Kaplna je nevybudovaná kanalizácia, čo ovplyvňuje jednak znečisťovanie vody a pôdy ako aj náklady obyvateľov na zabezpečovanie tejto služby. Preto sa jedna časť priority zameriava na problém súvisiaci s odpadovým hospodárstvom. Druhá časť sa zameriava na vzhľad obce, ktorá si stále uchováva vidiecky charakter. Aby to tak zostalo aj naďalej, je potrebné investovať do vzhľadu obce tak, aby si zachovala svoj príjemný, upravený vzhľad, aby sa zefektívnili prostriedky vynakladané na údržbu a zároveň aby verejné priestranstvá splňali nielen estetickú funkciu, ale aby boli aj využívané obyvateľmi na trávenie voľného času.

4 SÚLAD PHSR OBCE KAPLNA S PROGRAMOM HOSPODÁRSKEHO
A SOCIÁLNEHO ROZVOJA BRATISLAVSKÉHO SAMOSPRÁVNEHO
KRAJA NA ROKY 2014 – 2020

Program hospodárskeho rozvoja a sociálneho rozvoja obce predstavuje plán jej ďalšieho rozvoja. Obec však vytvára väzby so širším okolím, preto je potrebné pri plánovaní rozvoja obce akceptovať a nadväzovať na ďalšie strategické dokumenty na regionálnej úrovni. V prípade obce Kaplna je to PHSR Bratislavského samosprávneho kraja 2014 – 2020.

Globálnym cieľom PHSR BSK je: „Vytvoriť vhodné podmienky pre zvýšenie inováčnej výkonnosti bratislavského regiónu v rámci európskeho priestoru.“ Obec Kaplna síce nemá dostatočné kapacity na splnenie tohto globálneho cieľa, avšak vo svojej stratégii plánuje podporovať inováčné aktivity na posilnenie miestnej ekonomiky (priorita 1, opatrenia 1.2.1 a 1.2.2). Nižšie je uvedená nadväznosť stratégie obce Kaplna na tieto opatrenia. Konkrétnejšie je sledovaný súlad s aktivitami PHSR BSK v Akčnom pláne a v Súhrnnom prehľade projektových zámerov obce Kaplna.

Tabuľka 31 Nadväznosť stratégie obce Kaplna na opatrenia Bratislavského samosprávneho kraja

Opatrenia PHSR BSK	Opatrenia PHSR obce Kaplna
1. Posilnenie výskumu, technologického rozvoja a inovácií	
2. Zlepšenie prístupu k informačno-komunikačným technológiám, ako aj využívanie ich kvality (PO1 Veda, výskum a inovácie),	
3. Zvýšenie konkurencieschopnosti malých a stredných podnikov, odvetvia poľnohospodárstva a rybného hospodárstva (PO4 Konkurencieschopnosť, rast a podnikateľské prostredie),	1.2.1 Zlepšiť dostupnosť a kvalitu služieb 1.2.2 Vytvárať podmienky pre ekonomický rozvoj v obci

PROGRAM HOSPODÁRSKEHO A SOCIÁLNEHO ROZVOJA OBCE KAPLNA NA
OBDOBIE ROKOV 2015 – 2022

4. Podpora prechodu na nízkouhlíkové hospodárstvo vo všetkých sektoroch	2.1.2 Zlepšiť stav obecných budov a zariadení
5. Podpora prispôsobenia sa zmenám klímy a predchádzania rizikám a ich riadenia	
6. Ochrana ŽP a presadzovanie udržateľného využívania zdrojov (PO5 Životné prostredie, zmeny klímy a obnoviteľné zdroje energie).	1.1.1 Dobudovať technickú infraštruktúru 1.2.1 Zlepšiť dostupnosť a kvalitu služieb 2.1.2 Zlepšiť stav obecných budov a zariadení 2.2.1 Posilniť participáciu miestneho obyvateľstva a podporiť rozvoj kultúrneho života a tradícií 2.2.2 Vytvoriť podmienky pre voľno časové aktivity obyvateľov 3.1.1 Zlepšiť vzhľad obce 3.1.2 Minimalizovať znečisťovanie životného prostredia
7. Podpora udržateľnej doprave a odstraňovanie prekážok v kľúčových sieťových infraštruktúrach (PO5 Životné prostredie, zmeny klímy a obnoviteľné zdroje energie),	1.1.1 Dobudovať technickú infraštruktúru 1.2.1 Zlepšiť dostupnosť a kvalitu služieb
8. Podpora zamestnanosti a podporovanie mobility pracovnej sily (PO3 Zamestnanosť)	1.2.2 Vytvárať podmienky pre ekonomický rozvoj v obci
9. Podpora sociálneho začleňovania a boj proti chudobe (PO2 Ľudské zdroje),	2.1.1 Zvýšiť kvalitu poskytovaných verejných služieb v obci 2.2.1 Posilniť participáciu miestneho obyvateľstva a podporiť rozvoj kultúrneho života a tradícií
10. Investovanie do vzdelávania, zručností a celoživotného vzdelávania (PO2 Ľudské zdroje),	2.1.2 Zlepšiť stav obecných budov a zariadení 2.2.1 Posilniť participáciu miestneho obyvateľstva a podporiť rozvoj kultúrneho života a tradícií
11. Zvyšovanie inštitucionálnych kapacít a zabezpečovanie efektivity verejnej správy	

Prameň: vlastné spracovanie

ČASŤ C. PROGRAMOVÁ ČASŤ

Programová časť obsahuje najmä zoznam opatrení a aktivít na zabezpečenie realizácie programu rozvoja obce Kaplna t. j. obsahuje podrobnejšie rozpracovanie globálnych cieľov v prioritných oblastiach na úroveň opatrení a projektov a aktivít. Návrh opatrení vznikol počas pracovného stretnutia v obci na základe predchádzajúcej diskusie k analýze zdrojov, problémovej analýze a analýze rizík a hrozieb a kritických oblastí. Následne boli opatrenia rozpracované do návrhov konkrétnych projektov, ktoré vychádzali jednak z návrhov vyplývajúcich zo SWOT analýzy, návrhov členov pracovnej skupiny ako aj z výsledkov prieskumu verejnej mienky. Neskôr boli návrhy projektov prehodnotené na základe ich realizovateľnosti a vybrané projektové zámery boli rozpracované do akčného plánu.

1. POPIS OPATRENÍ

Nižšie sú bližšie popísané prioritné oblasti a zdôvodnenie, prečo sú kľúčové pre obec Kaplna, ďalej sú v rámci priorit popísané jednotlivé opatrenia a zoznam projektov a aktivít, z ktorých boli neskôr vybrané do akčného plánu tie aktivity a projekty, ktoré sú realizovateľné v najbližšom období. Prehľad opatrení, projektov a aktivít predstavuje zoznam všetkých projektov, ktoré boli navrhnuté v rámci pracovných stretnutí a ktoré by obec chcela realizovať v nasledujúcich rokoch. Tento prehľad predstavuje aj prepojenie na strategické dokumenty vyššieho územného celku. Následne je v prílohe 2 spracovaný Súhrnný prehľad projektových zámerov obce Kaplna, ktorý uvádza konkrétnejšie informácie o projektoch, ako určenie priority projektu, termín realizácie, približné predpokladané náklady a stanovenie zodpovednosti za realizáciu projektu, resp. aktivity.

Prioritná oblasť 1 – ekonomická: Občianska vybavenosť a ekonomický rozvoj

Opatrenie 1.1.1 Dobudovať technickú infraštruktúru

Cieľom opatrenia je zlepšiť stav technickej infraštruktúry prostredníctvom výstavby, rekonštrukcie, resp. modernizácie jej prvkov. Týka sa to jednak dopravnej infraštruktúry ako i sietí rozvodov vody, energií, osvetlenia, rozhlasu a pod.

Opatrenie 1.2.1 Zlepšiť dostupnosť a kvalitu služieb

Opatrenie sa zameriava predovšetkým na komerčné služby a dopravné služby. Cieľom v oblasti komerčných služieb je vytvárať podmienky pre rozvoj služieb, za ktorými inak obyvatelia musia dochádzať. Cieľom v oblasti dopravných služieb je znížiť náklady a čas potrebný na prepravu osôb a zároveň aj zníženie zaťaženia životného prostredia rozvojom alternatívnych foriem dopravy a zladením rôznych typov dopravy.

Opatrenie 1.2.2 Vytvárať podmienky pre ekonomický rozvoj v obci

Opatrenie sa zameriava najmä na podporu vytvárania pracovných príležitostí v obci a tým pádom znižovanie odchádzky za prácou mimo obce. Opatrením sa sleduje aj rast ekonomickej samostatnosti obce vplyvom rozvoja podnikania, ktoré je udržateľné a dokáže reagovať na súčasné aj budúce potreby trhu.

Prioritná oblasť 2 – sociálna: Sociálna infraštruktúra, služby a komunitný život

Opatrenie 2.1.1 Zvýšiť kvalitu poskytovaných verejných služieb v obci

Opatrenie sa zameriava na zlepšenie dostupnosti a kvality verejných služieb, ktoré zabezpečuje lokálna samospráva so zameraním sa na ich efektivitu a hľadanie spôsobov pre napĺňanie individuálnych potrieb.

Opatrenie 2.1.2 Zlepšiť stav obecných budov a zariadení

Cieľom opatrenia je investovať prostriedky do zlepšenia stavu obecných budov a zariadení, ktoré slúžia na verejné účely, a to formou výstavby, rekonštrukcie alebo modernizácie.

Opatrenie 2.2.1 Posilniť participáciu miestneho obyvateľstva a podporiť rozvoj kultúrneho života a tradícií

Opatrenie sa zameriava na podporu aktivít a činností spolkov a združení, pomocou ktorých sa rozvíja obecný kultúrno-spoločenský, športový a komunitný život, zlepšujú sa vzťahy medzi obyvateľmi a aj vzťahy s obcou.

Opatrenie 2.2.2 Vytvoriť podmienky pre voľno časové aktivity obyvateľov

Cieľom opatrenia je vytvárať podmienky pre trávenie voľného času obyvateľov ako i návštevníkov obce vybudovaním, rekonštrukciou alebo modernizáciou zariadení a verejných priestorov pre rôzne aktivity a rôzne skupiny obyvateľov.

Prioritná oblasť 3 – environmentálna: Životné prostredie a vzhľad obce

Opatrenie 3.1.1 Zlepšiť vzhľad obce

Cieľom opatrenia je realizovať také projekty a aktivity, aby sa udržala, príp. zvýšila atraktivnosť obce Kaplna investíciami do verejných priestranstiev. Tieto priestranstvá budú plniť nielen estetickú funkciu, ale aj funkčnú.

Opatrenie 3.1.2 Minimalizovať znečisťovanie životného prostredia

V danej oblasti je potrebné v prípade obce Kaplna zamerať sa najmä na odpadové hospodárstvo a zvýšenie zodpovednosti obyvateľov za udržiavanie čistého životného prostredia. Opatrenie sa zameriava aj na zabezpečenie vhodného spôsobu odvádzania odpadových vôd, aby sa tým zabránilo ďalšiemu znečisťovaniu povrchových a podzemných vôd a pôdy.

PROGRAM HOSPODÁRSKEHO A SOCIÁLNEHO ROZVOJA OBCE KAPLNA NA
OBDOBIE ROKOV 2015 – 2022

Tabuľka 32 Prehľad opatrení, projektov a aktivít podľa oblastí

Prior. oblasť	Opatrenie	Projekt / aktivita	Napĺňanie priority PHSR Bratislavského samosprávneho kraja
Občianska vybavenosť a ekonomický rozvoj	1.1.1 Dobudovať technickú infraštruktúru	Zrekonštruovať potrubie verejného vodovodu	6.1 Riešenie významných potrieb investícií do sektora odpadu a vodného hospodárstva
		Napojenie novej zóny na existujúci rozvod vody v obci v dĺžke približne 1 km.	6.1 Riešenie významných potrieb investícií do sektora odpadu a vodného hospodárstva
		Zlepšiť stav chodníkov a ciest	7.2 Posilnenie regionálnej mobility
		Dobudovať miestne komunikácie, chodníky a cyklotrasy	7.2 Posilnenie regionálnej mobility
		výstavba miestnej komunikácie "Nová ulica"	7.2 Posilnenie regionálnej mobility
		Vybudovanie ciest cca 1,5km	7.2 Posilnenie regionálnej mobility
		Vybudovanie chodníkov cca 2km	7.2 Posilnenie regionálnej mobility
		Vybudovať dostatočnú kapacitu el. sietí pre prípad ďalšej výstavby v obci	7.4 Rozvoj inteligentnej distribúcie plynu a elektriny
		Modernizácia obecného rozhlasu (ústredňa, bezdrôtový rozhlas)	
		Osvetlenie na Javorovej aleji (prekládka a rozšírenie osvetlenia - 26 lúčov)	
	1.2.1 Zlepšiť dostupnosť a kvalitu služieb	Zvýšiť ponuku komerčných služieb	3.2 Rozvoj MSP spojených s európskymi a regionálnymi výzvami, najmä rozvoj výrobkov a služieb
		Iniciovať spoluprácu VÚC za účelom zladenia grafikonu autobusovej a vlakovej dopravy	7.6 Zavádzanie a rozvoj inteligentných dopravných systémov
		Budovanie dopravnej siete s napojením na regionálnu integrovanú dopravu	6.7 Investície do opatrení na zníženie znečistenia ovzdušia súvisiaceho s dopravou
		Podpora miestneho trhu - vybudovanie malej krytej plochy pre miestnych predajcov zeleniny, šatstva a mäsa.	
		Vytvárať podmienky pre rozvoj cyklistiky (ako alternatívnu formu prepravy)	6.7 Investície do opatrení na zníženie znečistenia ovzdušia súvisiaceho s dopravou
	1.2.2 Vytvárať podmienky pre ekonomický rozvoj v obci	Podporovať tvorbu pracovných príležitostí v obci, príp. v mikroregióne	8.3 Podpora vytvárania nových malých podnikov a podpora ďalších foriem tvorby pracovných miest vo vidieckych oblastiach
		Zvýšiť potenciál ľudských zdrojov v obci pre prácu pre lokálnych podnikateľov	8.5 Podpora proaktívnych služieb zamestnanosti
		Využiť potenciál pre rozvoj CR	3.1 Podpora podnikania a podpora zakladania nových firiem a samostatnej zárobkovej činnosti
		Podpora inovácií v miestnych podnikoch	3.1 Podpora podnikania a podpora zakladania nových firiem a samostatnej zárobkovej činnosti

PROGRAM HOSPODÁRSKEHO A SOCIÁLNEHO ROZVOJA OBCE KAPLNA NA
OBDOBIE ROKOV 2015 – 2022

Sociálna infraštruktúra, služby a komunitný život	2.1.1 Zvýšiť kvalitu poskytovaných verejných služieb v obci	Poskytovať základnú zdravotnú starostlivosť v obci	9.1 Cielené investície do zdravotníckej a sociálnej infraštruktúry
		Poskytovať inovatívnu komunitnú starostlivosť a sociálne služby	9.1 Cielené investície do zdravotníckej a sociálnej infraštruktúry
		Zlepšenie spolupráce so súkromným sektorom v sociálnej oblasti (napr. prevádzka taxíkov)	9.1 Cielené investície do zdravotníckej a sociálnej infraštruktúry
		Zvýšiť počet obyvateľov nahlásených k trvalému pobytu v obci	
	2.1.2 Zlepšiť stav obecných budov a zariadení	Zvýšiť kapacitu MŠ	10.2 Podpora prístupu ku kvalitnému vzdelaniu
		zvýšenie energetickej efektívnosti budovy MŠ (zateplenie, výmena vykurovacieho systému)	4.2 Podpora energetickej efektívnosti vo verejných infraštruktúrach a podnikoch
		Vysporiadať majetkovo-právne vzťahy pod MŠ	10.2 Podpora prístupu ku kvalitnému vzdelaniu
		Rekonštrukcia KD	6.6 Podpora udržateľného integrovaného rozvoja miest a obcí
		Rekonštrukcia cintorína (vybudovať Urnový háj)	6.6 Podpora udržateľného integrovaného rozvoja miest a obcí
		Zvýšenie energetickej efektívnosti budov (bytových domov, obecných budov využívaných napr. na zdravotné, sociálne, vzdelávacie účely)	4.2 Podpora energetickej efektívnosti vo verejných infraštruktúrach a podnikoch
	2.2.1 Posilniť participáciu miestneho obyvateľstva a podporiť rozvoj kultúrneho života a tradícií	Rekonštrukcia domu smútku a vybudovanie prístrešku	6.6 Podpora udržateľného integrovaného rozvoja miest a obcí
		Zvýšiť záujem obyvateľov o dianie v obci (identifikovať ľudí, ktorí sú ochotní zapájať sa do aktivít obce)	9.5 Podpora kultúrnych aktivít a angažovanosti občanov v oblasti kultúry
		Rozšíriť aktivity pre rôzne skupiny obyvateľov	9.5 Podpora kultúrnych aktivít a angažovanosti občanov v oblasti kultúry
		Dopravná výchova pre obyvateľov	10.3 Podpora celoživotného vzdelávania
		Podpora organizovania a uskutočňovania tradičných kultúrnych podujatí (pochovávanie basy)	6.2 Ochrana, podpora a rozvoj kultúrneho a prírodného dedičstva
	2.2.2 Vytvoriť podmienky pre voľno časové aktivity obyvateľov	Rozšíriť pamätnú izbu	6.2 Ochrana, podpora a rozvoj kultúrneho a prírodného dedičstva
		Vybudovať oddychovú zónu v blízkosti potoka	6.6 Podpora udržateľného integrovaného rozvoja miest a obcí
		Podpora aktivít detí prostredníctvom krúžkov (hokejbal)	6.2 Ochrana, podpora a rozvoj kultúrneho a prírodného dedičstva
		Dovybavenie športoviska v obci	
		vymeniť preliezky pri futbalovom štadióne	
	vybudovanie cvičiacich zariadení v obci		

PROGRAM HOSPODÁRSKEHO A SOCIÁLNEHO ROZVOJA OBCE KAPLNA NA
OBDOBIE ROKOV 2015 – 2022

Životné prostredie a vzhľad obce	3.1.1 Zlepšiť vzhľad obce	Dobudovať prvky drobnej architektúry na verejných priestranstvách obce	6.2 Ochrana, podpora a rozvoj kultúrneho a prírodného dedičstva
		Revitalizácia námestia	6.2 Ochrana, podpora a rozvoj kultúrneho a prírodného dedičstva
	3.1.2 Minimalizovať znečisťovanie životného prostredia	Zamedziť vypúšťaniu septikov do Vištuckého potoka a jeho zanášanju	6.6 Podpora udržateľného integrovaného rozvoja miest a obcí
		Vybudovať kanalizáciu a ČOV	6.6 Podpora udržateľného integrovaného rozvoja miest a obcí
		Zvýšiť disciplinovanosť majiteľov psov	
		Zvýšiť environmentálnu zodpovednosť obyvateľov (výchova detí v MŠ)	6.1 Riešenie významných potrieb investícií do sektora odpadu a vodného hospodárstva

Prameň: vlastné spracovanie

ČASŤ D. REALIZAČNÁ ČASŤ

Pre úspešnú realizáciu stratégie je nutné nastaviť implementačný rámec, ktorý určuje spôsob, ako majú byť stanovené ciele naplnené. Táto časť upresňuje inštitucionálne a organizačné zabezpečenie implementácie stratégie. Ciele, priority aj jednotlivé opatrenia sa naplňajú prostredníctvom projektov. Preto je nutné stanoviť si konkrétne aktivity, ktoré sa musia zrealizovať. Tieto aktivity sú rozpracované v akčnom pláne. Akčný plán by mal byť každý rok hodnotený a aktualizovaný. Pri tvorbe a aktualizácii akčného plánu by mali byť prítomní rôzni aktéri, minimálne poslanci obecného zastupiteľstva, starosta, zástupcovia mimovládnych organizácií a významných podnikateľov, aktívni obyvatelia. Preto v rámci informovania a komunikácie samosprávy s verejnosťou budú každý rok konané verejné prerokovania. Okrem toho budú vydávané tlačové a internetové správy, rozhlasové správy, ktoré budú informovať o realizácii jednotlivých projektov a aktivít. Týmto bude docieľaná nielen informovanosť obyvateľov, ale bude posilnená komunikácia a propagácia programu rozvoja. Samospráva bude využívať aj ďalšie kanály pre prezentovanie stratégie.

Tabuľka 33 Komunikačný plán pre fázu realizácie PHSR

P. č.	Časový rámec	Miesto konania	Cieľová skupina	Forma	Téma, ciele	Vstupné údaje	Výstupy
1	03 - 04 mesiac každý rok	obec	obyvatelia, podnikateľské subjekty a iné organizácie pôsobiace v obci	verejné prerokovanie	prezentácia a pripomienkovanie monitorovacej správy, pripomienkovanie k akčnému plánu	monitorovacia správa	monitorovacia správa, vysoká účasť verejnosti na verejnom zhromaždení
2	priebežne	obec, mikroregión, región	obyvatelia	tlačová správa	informovanie o zrealizovaných aktivitách a projektoch	informácie o projektoch a aktivitách	tlačové správy v mikroregionálnych a regionálnych novinách
3	priebežne	obec, mikroregión, región	obyvatelia	správa na webových portáloch	informovanie o zrealizovaných aktivitách a projektoch	informácie o projektoch a aktivitách	internetové správy na stránke obce, mikroregiónu, iných relevantných stránok
4	každé 3 roky	obec	obyvatelia	prieskum verejnej mienky	prieskum zameraný na súčasný stav, hodnotenie dosiahnutých zmien a na budúci rozvoj obce		analýza prieskumu

Prameň: vlastné spracovanie

Pri príprave projektov a aktivít je nutné si stanoviť aj kritériá výberu, ktoré by mali slúžiť pri rozhodovaní sa, či projekt realizovať v danom čase, spôsobom a danými prostriedkami. Aké bude mať výhody pre obec, prípadne aké riziká môžu plynúť z jeho realizácie, resp. nerealizácie. K tomuto slúžia výberové kritériá, resp. otázky, ktoré by si vedenie samosprávy, resp. realizátori projektu mali vždy klásť. Bližšie sú rozpracované v

PROGRAM HOSPODÁRSKEHO A SOCIÁLNEHO ROZVOJA OBCE KAPLNA NA
OBDOBIE ROKOV 2015 – 2022

Hodnotiacich tabuľkách pre výber projektov (Príloha 2). Okrem týchto otázok sú v podmienkach pri viaczdrojovom financovaní stanovované aj ďalšie kritériá. Pre zhodnotenie kvality PHSR obce je možné využiť kritériá, ktoré zhodnotí externý hodnotiteľ a prideliť im bodové hodnotenie. Na základe tohto hodnotenia je možné v priebehu trvania stratégie zlepšiť. Kritériá sú stanovené nasledovne.

Tabuľka 34 Kritériá hodnotenia PHSR

P. č.	Kritérium	Body	Rozsah bodového hodnotenia	Poznámka
1	Miera zapojenia všetkých aktérov do procesu tvorby PHSR (princíp participácie)		0 – 3	
2	Súlad navrhovanej stratégie s potenciálom územia/zdrojmi		0 – 5	
3	Komplexnosť navrhovaných opatrení (realizovaných prostredníctvom projektov a aktivít) vzhľadom na stanovené ciele (Je možné dosiahnuť stanovené ciele na základe stanovených opatrení a zoznamu projektov a aktivít?)		0 – 5	Prosím konkretizovať, ktoré ciele a opatrenia
4	Väzby dokumentu na iné strategické dokumenty na miestnej, regionálnej a národnej úrovni		0 – 3	
5	Zrozumiteľnosť a efektívnosť postupov monitorovania a hodnotenia		0 – 4	
	spolu		20	

Prameň: vlastné spracovanie

1. AKČNÝ PLÁN

Akčný plán predstavuje plán na najbližšie 2 až 3 roky, v ktorom si obec Kaplna naplánovala realizáciu 17 projektov. Každý rok sa monitoruje napĺňanie tohto plánu a tento sa aktualizuje – t.j. postupne sa do neho pridávajú projekty zo Súhrnného prehľadu projektových zámerov obce Kaplna (Príloha 2). Okrem naplánovaných cieľov sa v obci realizujú aj ďalšie aktivity, ktoré v pláne nie sú, ale prispievajú k napĺňaniu stratégie a mali by byť aj vyhodnocované v rámci každoročného monitorovania.

Za realizáciu jednotlivých projektov je zodpovedný realizátor projektu. V akčnom pláne väčšinou ako realizátor (zodpovedný) vystupuje obec, preto starosta pri každom realizovanom projekte určí zodpovednú osobu, ktorá bude dohliadať na realizáciu projektu. V prípade, že má obec partnera, je nevyhnutné stanoviť z každej inštitúcie zodpovedné osoby, aby bola zabezpečená komunikácia a tým sa predišlo zbytočným priesťahom a možným problémom. Nefungujúca komunikácia a nestanovenie zodpovednosti konkrétnej osoby pre konkrétne úlohy sú najčastejšími dôvodmi zlyhania projektov.

PROGRAM HOSPODÁRSKEHO A SOCIÁLNEHO ROZVOJA OBCE KAPLNA NA OBDOBIE ROKOV 2015 – 2022

Tabuľka 35 Akčný plán obce Kaplna

PČ	Číslo opatr.	Názov projektu / aktivity	Zodpovedný	Termín realizácie projektu		Predp. náklady	Zdroj finan.	Ukazovateľ výstupu	Riziká/ ohrozenia	Kľúčové kroky	Napĺňanie opatrenia PHSR VÚC	Zodpovedný za realiz.
				od	do							
1	2	3	4	5	6	7	8	9	10	11	12	13
1	1.1.1	výstavba miestnej komunikácie "Nová ulica"	obec	2016	2018	180 000 €	EŠIF	Celková dĺžka nových, resp. zrekonštruovaných ciest a chodníkov, mostov a iných prvkov dopravnej infraštruktúry	neschválenie Žiadosti o NFP	projektová dokumentácia pripravená, územné konanie a stavebné povolenie do augusta 2015 pripravené, podanie ŽoNFP	7.2 Posilnenie regionálnej mobility	starosta, stavebná komisia
2	1.1.1	Vybudovanie ciest cca 1,5km	obec	2017	2020	750 000 €	EŠIF				7.2 Posilnenie regionálnej mobility	
3	1.1.1	Vybudovanie chodníkov cca 2km	obec	2017	2020	120 000 €	EŠIF				7.2 Posilnenie regionálnej mobility	
4	1.1.1	modernizácia obecného rozhlasu (ústredňa, bezdrôtový rozhlas)	obec	2017	2018	20 000 €	MF SR	Počet prvkov zmodernizovaných alebo zrekonštruovaných systémov verejného rozhlasu	neschválenie Žiadosti o NFP			
5	1.1.1	Osvetlenie na Javorovej aleji (prekládka a rozšírenie osvetlenia - 26 lúčov)	obec	2017	2018			Počet prvkov zmodernizovaných alebo zrekonštruovaných systémov verejného osvetlenia				
6	1.1.1	Napojenie novej zóny na existujúci rozvod vody v obci v dĺžke približne 1 km.	obec	2018	2020	500 000 €	EŠIF	Dĺžka novovybudovaných rozvodov pitnej vody (bez vodovod. prípojok)			6.1 Riešenie významných potrieb investícií do sektora odpadu a vodného hospodárstva	
7	1.2.1	Podpora miestneho trhu - vybudovanie malej krytej plochy pre miestnych predajcov zeleniny, šatstva a mäsa.		2019	2020	3 000 €		Počet vytvorených priestorov pre predaj tovarov a služieb			3.1 Podpora podnikania a podpora zakladania nových firiem a samostatnej zárobkovej činnosti	
8	2.1.2	Výmena radiátorov v	obec	2015	2017	15 000 €	vlastné	Podlahová plocha			10.2 Podpora prístupu	starosta,

PROGRAM HOSPODÁRSKEHO A SOCIÁLNEHO ROZVOJA OBCE KAPLNA NA OBDOBIE ROKOV 2015 – 2022

		MŠ					prostriedky	novopostavených, resp. zrekonštruovaných budov, zariadení a priestorov vo vlastníctve obce			ku kvalitnému vzdelaniu	stavebná komisia	
9	2.1.2	Zateplenie MŠ so solárnymi panelmi	obec	2015	2017	120 000 €	vlastné prostriedky Envirofond	Podlahová plocha novopostavených, resp. zrekonštruovaných budov, zariadení a priestorov vo vlastníctve obce	neschválenie Žiadosti o NFP	projektová dokumentácia spracovaná, ohlasovacia povinnosť splnená, podanie ŽoNFP	10.2 Podpora prístupu ku kvalitnému vzdelaniu	starosta, stavebná komisia	
10	2.1.2	Zvýšiť kapacitu MŠ	obec	2016	2017	180 000 €		Kapacita podporenej školskej infraštruktúry materských a základných škôl		dovysporiadanie pozemkov, príprava PD, UK, SP	10.2 Podpora prístupu ku kvalitnému vzdelaniu	starosta, stavebná komisia	
11	2.1.2	Rekonštrukcia domu smútku a vybudovanie prístrešku	obec	2016	2017	70 000 €	vlastné prostriedky, EŠIF	Počet zrekonštruovaných, modernizovaných budov, Energetická trieda zrekonštruovaných budov	neschválenie Žiadosti o NFP	spracovanie PD, UK, SP, podanie ŽoNFP	4.2 Podpora energetickej efektívnosti vo verejných infraštruktúrach a podnikoch		
12	2.2.1	Podpora organizovania a uskutočňovania tradičných kultúrnych podujatí	obec	2015	2022			Počet zrealizovaných podujatí a aktivít			6.2 Ochrana, podpora a rozvoj kultúrneho a prírodného dedičstva		
13	2.2.2	vymeniť preliezky pri futbalovom štadióne	obec	2016	2016	10 000 €	nadácie	Počet zrekonštruovaných, novopostavených alebo modernizovaných priestorov a zariadení pre športové aktivity					
14	2.2.2	vybudovanie cvičiacich zariadení v obci	obec	2016	2016	10 000 €	nadácie						
15	2.2.2	Dovybavenie športoviska v obci	obec	2019		15 000 €	EŠIF						
16	2.2.2	Vybudovať oddychovú zónu v blízkosti potoka	obec	2017	2020	66 000 €		Plocha vytvorených, resp. vyčlenených priestorov pre stretávanie sa obyvateľov			6.2 Ochrana, podpora a rozvoj kultúrneho a prírodného dedičstva		
17	3.2.1	Vybudovať kanalizáciu a ČOV	obec	2019	2020	2 500 000 €	EŠIF	Dĺžka novovybudovaných kanalizačných sietí (bez kanal. prípojok)	nesplnenie podmienok OPKŽP	združenie obcí má spracovanú PD	6.6 Podpora udržateľného integrovaného rozvoja miest a obcí		

Prameň: vlastné spracovanie

2. MONITOROVANIE A HODNOTENIE STRATÉGIE

Aby stratégia bola aj naozaj napĺňaná a neostala len nerealizovaným strategickým dokumentom, je potrebné sledovať pokrok v napĺňaní stratégie a prispôbiť ďalšie aktivity podľa reálnych potrieb. Tieto potreby je možné sledovať práve v procese monitorovania, kedy sa hodnotí pokrok v napĺňaní jednotlivých cieľov na základe sledovania monitorovacích ukazovateľov (tabuľka 36). Indikátory umožňujú sledovať pokrok v napĺňaní stratégie. Pre monitorovanie napĺňania opatrení používame indikátory výstupu, pre hodnotenie napĺňania globálnych cieľov indikátory výsledku, ktoré hodnotia dlhodobý efekt realizovaných aktivít na celkový rozvoj obce.

Monitorovanie prebieha raz ročne, kde sa na konci sledovaného obdobia vypracuje monitorovacia správa, ktorá bude pozostávať z krátkeho popisu aktivít, ktoré sa v obci realizovali počas roka a definovanie ich nadväznosti na stanovenú stratégiu. Ďalej bude sledovať napĺňanie stanovených monitorovacích ukazovateľov. Samospráva každý rok spracuje do monitorovacej správy pripomienky úradu, poslancov, verejnosti. Monitorovacia správa (Príloha 2) tvorí podklad aj pre plánovanie ďalších aktivít a aktualizáciu Akčného plánu, preto by bolo vhodné ju spracovávať v čase prípravy a schvaľovania rozpočtu pre ďalší rok. Za spracovanie monitorovacích správ je zodpovedná samospráva (obecný úrad a starosta), pokiaľ nebude zriadená iná organizácia/komisia, ktorá bude mať v kompetencii napĺňanie stratégie. Monitorovacie správy budú predkladané a schvaľované obecným zastupiteľstvom obce do 31.4. nasledujúceho roku a následne budú predložené vyššiemu územnému celku.

Hodnotiaci proces zbilancuje naplnenie jednotlivých cieľov na základe realizovaných aktivít v území. Hodnotenie napĺňania cieľov stratégie prebehne raz v priebehu trvania stratégie (v polovici trvania stratégie), na základe výsledkov hodnotenia bude aktualizovaný Program hospodárskeho a sociálneho rozvoja obce Kaplna, a ďalšie hodnotenie prebehne na konci realizácie stratégie. Výsledky záverečného hodnotenia budú tvoriť podklad pre plánovanie ďalšej stratégie (ako Ex-post hodnotenie – Časť A.IV.). Hodnotenie bude zabezpečované samosprávou, príp. organizáciou/komisiou, pričom by bolo vhodné do hodnotenia zapojiť externého hodnotiteľa kvôli zabezpečeniu objektívneho zhodnotenia situácie.

PROGRAM HOSPODÁRSKEHO A SOCIÁLNEHO ROZVOJA OBCE KAPLNA NA OBDOBIE ROKOV 2015 – 2022

Tabuľka 36 Zoznam ukazovateľov prioritných oblastí a opatrení PHSR

Typ ukazovateľa	Ukazovateľ	Definícia	Informačný zdroj/odkaz	Merná jednotka	Východisková hodnota	Cieľová hodnota
					2015	2022
Prioritná oblasť 1 – ekonomická: Občianska vybavenosť a ekonomický rozvoj						
výsledkový	Počet domácností, ktorým sa zlepšila dostupnosť občianskej vybavenosti	Vypočíta sa ako súčet domácností, ktorým sa zlepšila dostupnosť vďaka realizovaným projektom (pripojili sa na siete, miestne komunikácie a pod.)	obec	Počet	0	
výsledkový	Počet dopravných nehôd		PZ SR, obec	Počet		
výsledkový	Úspora času v preprave osôb (min.)	Úspora času v preprave osôb v dôsledku zladenia grafikonu verejnej cestnej a železničnej dopravy, resp. v dôsledku iných opatrení. Vypočíta sa ako priemerná úspora času prepravy v pracovných dňoch	obec	Min.		
výsledkový	Počet novovytvorených podnikov, živnostníkov a pod.		podniky	Počet	0	
výsledkový	Počet návštevníkov obce	Súčet návštevníkov podujatí, turistických atrakcií a produktov CR, využívajúcich služby CR a pod. v priebehu kalendárneho roka	obec	počet za rok		
výsledkový	Počet vytvorených, resp. udržiavaných pracovných miest	Celkový počet vytvorených a obsadených nových pracovných miest počas 1 roka.	podniky	počet za rok	0	
Opatrenie 1.1.1 Dobudovať technickú infraštruktúru						
výstupový	Dĺžka rekonštruovaných rozvodov pitnej vody (bez vodovod. prípojok)		obec	Km	0	
výstupový	Dĺžka novovybudovaných rozvodov pitnej vody (bez vodovod. prípojok)		obec	Km	0	
výstupový	Celková dĺžka nových, resp. zrekonštruovaných ciest a chodníkov, mostov a iných prvkov dopravnej infraštruktúry	Dĺžka sa napočítava	obec	Km	0	
výstupový	Dĺžka nových, resp. rekonštruovaných elektrických sietí a rozvodov		obec	Km	0	
výstupový	Počet prvkov zmodernizovaných alebo zrekonštruovaných systémov verejného rozhlasu		obec	Počet	0	
výstupový	Počet prvkov zmodernizovaných alebo zrekonštruovaných systémov verejného osvetlenia		obec	Počet	0	26
Opatrenie 1.2.1 Zlepšiť dostupnosť a kvalitu služieb						
výstupový	Počet novovytvorených komerčných služieb		podniky	Počet	0	
výstupový	Počet nových verejných dopravných služieb	Počet opatrení, ktoré prispievajú k zabezpečeniu lepšej dostupnosti verejnej dopravy	obec	Počet	0	

PROGRAM HOSPODÁRSKEHO A SOCIÁLNEHO ROZVOJA OBCE KAPLNA NA OBDOBIE ROKOV 2015 – 2022

výstupový	Počet vytvorených priestorov pre predaj tovarov a služieb		obec	Počet	1	
Opatrenie 1.2.2 Vytvárať podmienky pre ekonomický rozvoj v obci						
výstupový	Počet projektov zameraných na zvýšenie zamestnanosti v obci		ÚPSVAR, obec	Počet	0	
výstupový	Počet realizovaných školení, kurzov, seminárov	školenia, kurzy, semináre zamerané na zvýšenie kvality ľudských zdrojov pre trh práce	ÚPSVAR, obec	Počet	0	
výstupový	Počet projektov zameraných na rozvoj cestovného ruchu	realizované projekty zamerané na rozvoj infraštruktúry CR, produktov CR, propagáciu a pod.	obec, podniky	Počet	0	
výstupový	Počet podnikov, ktoré inovovali	Za inováciu sa považuje nový produkt alebo služba vyvíjaná firmou, alebo nové technologické postupy, resp. nové procesy v riadení.	podniky	Počet	0	
Prioritná oblasť 2 – sociálna: Sociálna infraštruktúra, služby a komunitný život						
výsledkový	Počet nových služieb a prvkov verejnej infraštruktúry	Súčet všetkých novovytvorených, resp. vynovených verejných služieb alebo projektov výstavby, rekonštrukcie, resp. modernizácie obecných budov a zariadení	obec	počet	0	
výsledkový	Počet obyvateľov využívajúcich nové, resp. zlepšené verejné služby	Počet potenciálnych klientov, pre ktorých je daná služba dostupná	obec	počet	0	
výsledkový	Počet podporených kapacít nových, inovatívnych služieb alebo opatrení na komunitnej úrovni, v domácom prostredí, otvorenom prostredí alebo náhradnom prostredí rok po ukončení projektu		obec	počet	0	
výsledkový	Príjem do obecného rozpočtu z podielovej dane		obec	EUR/ročne		
výsledkový	Spotreba energie v budovách po realizácii opatrení energetickej efektívnosti		obec	MWh/rok		
výsledkový	Kapacita podporenej školskej infraštruktúry materských a základných škôl	Počet detí alebo žiakov ktorí môžu používať nové alebo zlepšené zariadenia materských a základných škôl.	obec	Dieťa, žiak	0	
výsledkový	Počet obyvateľov, ktorí sa aktívne podieľajú na dianí v obci	Počet obyvateľov, ktorí sa zúčastňujú na spoluorganizovaní aktivít a podujatí v obci, zúčastnia sa zasadania komisií, obecných zastupiteľstiev a pod.	obec	počet		
výsledkový	Obsadenosť obecných budov určených pre aktivity verejnosti	počet hodín do roka, kedy sú priestory budov a zariadení, ktoré prešli rekonštrukciou alebo modernizáciou, využívané	obec	počet		
výsledkový	Počet obyvateľov, ktorí sa aktívne podieľajú na dianí v obci	Počet obyvateľov, ktorí sa zúčastňujú na spoluorganizovaní aktivít a podujatí v obci, zúčastnia sa zasadania komisií, obecných zastupiteľstiev a pod.	obec	počet		
výsledkový	Vytáženosť športových priestorov	Počet hodín do roka, kedy sú využívané priestory ihriska	obec	počet	0	

PROGRAM HOSPODÁRSKEHO A SOCIÁLNEHO ROZVOJA OBCE KAPLNA NA OBDOBIE ROKOV 2015 – 2022

Opatrenie 2.1.1 Zvýšiť kvalitu poskytovaných verejných služieb v obci						
výstupový	Počet pacientov využívajúcich služby lekárov v obci	Vypočítaný ako súčet všetkých klientov, ktorí majú u lekárov ordinujúcich v obci karty.	lekári	Počet		
výstupový	Počet realizovaných projektov zlepšenia dostupnosti vzdelávania a poskytovania inovatívnej komunitnej starostlivosti a sociálnych služieb		obec	Počet	0	
výstupový	Počet obyvateľov s prihláseným trvalým pobytom v obci		obec	Počet		
Opatrenie 2.1.2 Zlepšiť stav obecných budov a zariadení						
výstupový	Energetická trieda zrekonštruovaných budov	Energetická trieda skolaudovanej a zrekonštruovanej budovy uvedená v rámci energetického certifikátu objektu.	obec	Trieda		
výstupový	Počet zrekonštruovaných, modernizovaných budov	Celkový počet zrekonštruovaných budov vplyvom realizácie aktivít projektu.	obec	Počet	0	
výstupový	Podlahová plocha novopostavených, resp. zrekonštruovaných budov, priestorov alebo zariadení vo vlastníctve obce	Celková podlahová plocha zrekonštruovaných a skolaudovaných budov.	obec	m2	0	
výstupový	Plocha vysporiadaných pozemkov		obec	m2	0	
Opatrenie 2.2.1 Posilniť participáciu miestneho obyvateľstva a podporiť rozvoj kultúrneho života a tradícií						
výstupový	Počet vytvorených kurzov, vzdelávacích aktivít, školení, prednášok a pod., ktoré sú určené pre rôzne skupiny obyvateľov		obec	počet	0	
výstupový	Počet zrealizovaných podujatí a aktivít	Počet podujatí, ktoré prispievajú k zapájaniu rôznych skupín obyvateľstva	obec	počet	0	
výstupový	Počet podporených projektov zhodnocujúcich kultúrno-historický a prírodný potenciál		obec	počet	0	
Opatrenie 2.2.2 Vytvoriť podmienky pre voľno časové aktivity obyvateľov						
výstupový	Počet zrekonštruovaných, novopostavených alebo modernizovaných priestorov a zariadení pre športové aktivity		obec	Počet	0	
výstupový	Plocha vytvorených, resp. vyčlenených priestorov pre stretávanie sa obyvateľov		obec	počet	0	
výstupový	Počet vytvorených kurzov, vzdelávacích aktivít, školení, prednášok a pod., ktoré sú určené pre rôzne skupiny obyvateľov		obec	počet	0	
Prioritná oblasť 3 – environmentálna: Životné prostredie a vzhľad obce						
výsledkový	Množstvo vytriedeného odpadu	Množstvo vytriedeného komunálneho odpadu, ktorý bol vytriedený na jednotlivé zložky počas jedného kalendárneho roka.	obec	t/rok		
výsledkový	Počet osôb širokej verejnosti oslovených informačnými aktivitami		obec	Počet	0	
výsledkový	Počet obyvateľov využívajúcich zvýšenú atraktivitu obce	Počet obyvateľov, ktorí potenciálne využívajú efekt realizovaných projektov zameraných na zvýšenie atraktivity obce	obec	Počet	0	

PROGRAM HOSPODÁRSKEHO A SOCIÁLNEHO ROZVOJA OBCE KAPLNA NA OBDOBIE ROKOV 2015 – 2022

výsledkový	Počet obyvateľov so zlepšeným čistením odpadových vôd		obec	Počet	0	
Opatrenie 3.1.1 Zlepšiť vzhľad obce						
výstupový	Vytvorené, obnovené alebo renovované otvorené priestranstvá	Plocha renovovaných/novovytvorených verejnosti prístupných otvorených priestranstiev.	obec	m2	0	
výstupový	Zhodnotené objekty na verejných priestranstvách zvyšujúcich atraktivitu obce	Objektmi sa myslia najmä prvky drobnej architektúry	obec	Počet	0	
Opatrenie 3.1.2 Minimalizovať znečisťovanie životného prostredia						
výstupový	Počet zrealizovaných informačných aktivít	Počet aktivít zameraných na zvýšenie environmentálneho povedomia obyvateľstva	obec	počet	0	
výstupový	Kapacita zariadení na zber rôznych druhov odpadov	sleduje sa plocha a počet separovaných zložiek na zbernom dvore	obec	m3, počet		
výstupový	Dĺžka novovybudovaných kanalizačných sietí (bez kanal. prípojok)		obec	Km	0	

Prameň: vlastné spracovanie

ČASŤ E. FINANČNÁ ČASŤ

1. INDIKATÍVNY FINANČNÝ PLÁN OBCE KAPLNA

Kapitola súvisiaca s finančným plánom obce je nevyhnutnou a dôležitou súčasťou Plánu hospodárskeho rozvoja a sociálneho rozvoja obce Kaplna. Obec plánuje svoj rozvoj z pohľadu financií z dlhodobého hľadiska, čo ovplyvňuje mnoho faktorov. Preto je tento finančný plán indikatívny, vytvorený na základe odhadov možných nákladov projektových zámerov, ktoré si obec naplánovala v rámci programovej časti. Je potrebné brať do úvahy, že do finančného plánovania vstupujú viaceré faktory, ako každoročný príjem do rozpočtu obce (daňový ako aj nedaňový), možnosti a podmienky financovania z Európskych štrukturálnych a investičných fondov ako aj ďalších fondov a grantov, harmonogramy výziev, podmienky bankových úverov a pod.

Tabuľka 37 Indikatívny rozpočet v tis. Eur - sumarizácia

priorita /rok	2015	2016	2017	2018	2019	2020	2021	2022	spolu
1 Občianska vybavenosť a ekonomický rozvoj	178,33 €	238,33 €	495,83 €	662,50 €	479,00 €	479,00 €	0,00 €	0,00 €	2 533,00 €
2 Sociálna infraštruktúra, služby a komunitný život	45,00 €	180,00 €	186,50 €	16,50 €	31,50 €	16,50 €	0,00 €	0,00 €	476,00 €
3 Životné prostredie a vzhľad obce	0,00 €	0,00 €	0,00 €	0,00 €	125,00 €	125,00 €	0,00 €	0,00 €	250,00 €
spolu	223,33 €	418,33 €	682,33 €	679,00 €	635,50 €	620,50 €	0,00 €	0,00 €	3 259,00 €

Prameň: vlastné spracovanie

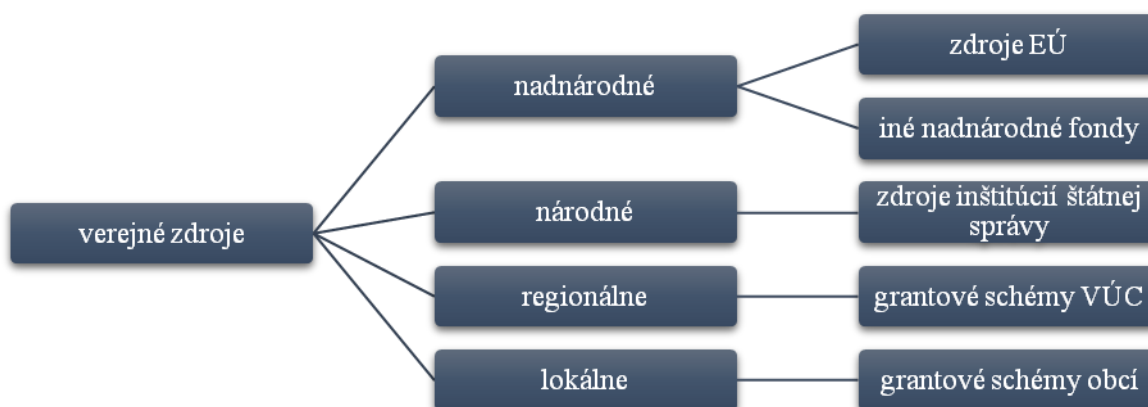
2. VIACZDROJOVÉ FINANCOVANIE PROJEKTOV A AKTIVÍT A MOŽNOSTI FINANCOVANIA PROJEKTOV

Princíp participatívnosti by sa nemal uplatňovať len pri príprave strategického dokumentu, ale aj pri jeho implementácii. Očakáva sa, že nie všetky projekty budú realizované obecnou samosprávou, ale že sa do realizácie zapoja aj ďalšie subjekty, ako je súkromný sektor (napr. v prípade opatrení zameraných na rozvoj ekonomiky, cestovného ruchu, ľudských zdrojov a pod.), tretí sektor (najmä pri projektoch voľno časových aktivít, kultúrno-spoločenského života, komunitného života, ale aj pri zabezpečovaní verejných služieb), subjekty verejnej správy (napr. ÚPSVAR pri vzdelávaní nezamestnaných a pod.). V tom prípade sa očakáva aj viacdrojové financovanie, ktoré znižuje riziko nerealizovania projektov a teda nenaplnenia stratégie, čo môže vyústiť až do stagnácie rozvoja obce Kaplna.

Pri hľadaní finančných zdrojov je nutné vychádzať z možností, ktoré obec má a povahy aktivity alebo projektu, ktorý je potrebné v obci realizovať. Podľa toho je možné vyhľadať a zvoliť rôzne spôsoby financovania. Možnosti financovania sa dajú zjednodušene rozdeliť na dve skupiny:

1. **Možnosti financovania projektov z verejných zdrojov**, medzi ktoré patria EÚ fondy, národné zdroje, ale tiež regionálne, prípadne lokálne zdroje.
2. **Možnosti financovania projektov zo súkromných zdrojov**. Väčšinou sú to granty poskytované neziskovými organizáciami a súkromnými firmami. Ďalej sú to bankové úvery, sponzoring, vstupné, poplatky a pod.

2.1 FINANCOVANIE Z VEREJNÝCH ZDROJOV



Obrázok 22 Verejné zdroje financovania projektov

Prameň: vlastné spracovanie

Najvýznamnejšími zdrojmi financovania pre obce sú v súčasnom období verejné zdroje, a to najmä **zdroje EÚ**. V programovacom období 2014 – 2020 sú pripravené možnosti spolufinancovať určité projektové zámery z **Politiky súdržnosti** prostredníctvom **Európskych štrukturálnych a investičných fondov (EŠIF)**, ktoré spolu s príspevkom zo Štátneho rozpočtu SR umožňujú realizovať na jednej strane investične náročné projekty ako aj projekty zamerané na ľudské zdroje, kultúru a pod. Rôzne subjekty z verejného, súkromného ako i tretieho sektora môžu žiadať o nenávratný finančný príspevok v závislosti od projektu z týchto operačných programov (uvedené spolu s Riadiacimi orgánmi, ktoré sú za program zodpovedné):

- | | |
|--------------------------------|----------|
| • Integrovaný regionálny OP | MPRV SR |
| • Program rozvoja vidieka | MPRV SR |
| • Ľudské zdroje | MPSVR SR |
| • Kvalita životného prostredia | MŽP SR |
| • Výskum a inovácie | MŠVVŠ SR |
| • Integrovaná infraštruktúra | MDVRR SR |
| • Efektívna verejná správa | MV SR |
| • Rybné hospodárstvo | MPRV SR |

Ďalšími možnosťami pre získanie finančných prostriedkov z EÚ predstavujú programy **Európskej územnej spolupráce a komunitárne programy**.

Čo sa týka **Európskej územnej spolupráce**, každý z programov je zameraný na rozvoj spolupráce, takže základnou podmienkou je mať aspoň jedného partnera s oprávnených krajín alebo regiónov. Okrem toho má každý program svoje priority, opatrenia a skupiny aktivít, ktoré podporuje. Medzi programy patria: **Programy cezhraničnej spolupráce** (Riadiacim orgánom je MPRV SR): SK - CZ 2014 – 2020, SK - AT 2014 – 2020, PL - SK 2014 – 2020, SK - HU 2014 – 2020 a ENI HU - SK - RO - UA 2014 – 2020, ďalej **Programy nadnárodnej spolupráce** (Riadiacim orgánom je ÚV SR): Stredná Európa a ETC Dunaj a **Programy medziregionálnej spolupráce**: INTERREG (MH SR), ESPON (MDVRR SR), INTERACT (BSK/MH SR) a URBACT (MDVRR SR).

Komunitárne programy sa zase zameriavajú na špecifické oblasti a medzinárodnú spoluprácu, pričom tieto programy väčšinou riadi Európska únia. Pre obdobie 2014 – 2020 sú pripravené tieto programy: **Erasmus +** pre oblasť Vzdelávanie, odborná príprava, mládež a šport, **Kreatívna Európa (Creative Europe)** pre oblasť Kultúra, **Program zamestnanosti a sociálnej inovácie (programme for Employment and Social Innovation- EaSI)** pre oblasť Zamestnanosť a sociálna politika, **Program pre konkurencieschopnosť malých a stredných podnikov COSME** pre oblasť Podnikanie a priemysel, **Horizon 2020** pre oblasť Veda, výskum, inovácie a energetika, **LIFE** pre oblasť Životné prostredie a **Zdravie pre rast (Health for Growth)** pre oblasť Zdravotníctvo.

Okrem zdrojov EÚ existujú aj ďalšie možnosti ako napríklad **Nórsky finančný mechanizmus** a **Finančný mechanizmus EHP** (EEA grants – granty Islandu, Lichtenštajnska, Nórska).

Národné zdroje sú vytvárané jednotlivými rezortmi pre podporu špecifických aktivít. Úrad vlády SR, jednotlivé ministerstvá a ďalšie orgány štátnej správy majú svoje schémy, ktorými podporujú vybrané aktivity. Najznámejšie verejné zdroje z príspevkových a rozpočtových organizácií sú napríklad **Program obnovy dediny**, **EkoFond**, **Environmentálny fond**, **Štátny fond rozvoja bývania** a pod., z Úradu vlády SR napr. **Program podpory športu**, či napr. z Ministerstva kultúry SR – **Kultúra znevýhodnených skupín**, **Nehmotné kultúrne dedičstvo a kultúrno-osvetová činnosť** a pod.

Vyššie územné celky si môžu vytvárať svoje regionálne grantové schémy na podporu určitých oblastí. Napríklad Nitriansky samosprávny kraj má vytvorený nástroj na podporu rozvoja vidieka **Leader NSK**, Prešovský samosprávny kraj – **NEFO fond**, alebo Bratislavský samosprávny kraj – **Bratislavská regionálna dotačná schéma na podporu kultúry** a pod.

Možno sa stretnúť aj s príkladmi vlastných grantových schém **na miestnej úrovni**, a to nielen na úrovni väčších miest (napr. Nitrianska komunitná nadácia, Grantový program na primárnu protidrogovú prevenciu a voľnočasové aktivity detí a mládeže Bratislavy), ale napr. aj na úrovni vidieckych obcí – príkladom môže byť obec Hrušov (okres Veľký Krtíš), ktorá si vytvorila grantovú schému pre podporu domácich spolkov a združení, čím aktivizovala miestne spolky a združenia a ich projektovú činnosť.

2.2 FINANCOVANIE ZO SÚKROMNÝCH ZDROJOV



Obrázok 23 Súkromné zdroje financovania projektov

Prameň: vlastné spracovanie

Súkromné zdroje poskytujú rôzne organizácie, buď pre budovanie dobrého mena spoločensky zodpovednej organizácie alebo takouto podporou naplňajú svoje poslanie.

Jednak môže ísť o návratný príspevok (úver v banke, zvýhodnená pôžička a pod.), ale tiež o poskytnutie nenávratného finančného príspevku – grantu. Poskytovateľmi na Slovensku sú rôzne organizácie. Granty, ktoré poskytujú sú väčšinou na menšie projekty, ale za to sú jednoduchšie a menej administratívne náročné. Známejšími na Slovensku sú *Nadácia SPP, Nadácia Orange, IKEA foundation, Nadácia MONDI Business Paper SCP, Nadácia EKOPOLIS, Nadácia Markíza, Nadácia Allianz, Nadácia TESCO, Nadácia VÚB, Nadácia Tatra banky, ČSOB Nadácia, Nadácia Dexia banky Slovensko, Nadácia Slovenskej sporiteľne, Nadácia Pontis, Nadácia otvorenej spoločnosti* a mnohé ďalšie.

Okrem toho aktivity a projekty rozvoja obce môžu podporiť aj domáce firmy prostredníctvom sponzoringu, poskytnutia zariadenia, materiálu a pod.

ZÁVER

Pripravený strategický dokument Program hospodárskeho rozvoja a sociálneho rozvoja obce Kaplna na roky 2015 – 2022 reflektuje aktuálne potreby obce pre jej ďalší rozvoj. Bol pripravený v spolupráci rôznych subjektov, ktorých sa rozvoj obce Kaplna dotýka (samospráva, podnikatelia, občania, spolky a združenia). Pri implementácii programu rozvoja je potrebné aj naďalej spolupracovať a komunikovať so všetkými subjektmi, aby bolo možné realizovať naplánované projekty a aktivity a aby sa naplnili stanovené ciele. Vďaka komunikácii bude tiež možné reagovať na prípadné zmeny, ktoré môžu ovplyvniť realizáciu.

PHSR obce Kaplna na roky 2015 – 2022 stanovil strategický rámec, ktorý nadväzuje aj na regionálny strategický dokument (PHSR Bratislavského samosprávneho kraja), ale aj na ciele politiky súdržnosti, ktoré si stanovila Slovenská republika v Partnerskej dohode implementovanej prostredníctvom operačných programov. Strategický zámer sa zameriava na 3 oblasti; a to hospodársku, environmentálnu a sociálnu. V rámci týchto oblastí si stanovila 8 opatrení, ktoré sa týkajú jednak dobudovania a modernizácie občianskej vybavenosti, sociálnej infraštruktúry a zvýšenia dostupnosti a kvality služieb, rozvoja kultúrno-spoločenského, športového a komunitného života, využívania potenciálu pre zvýšenie pracovných príležitostí v obci a podporu podnikania, zefektívnenia využívania energie a na atraktívne vzhľad a zlepšenie úrovne odpadového hospodárstva. Pre jednotlivé opatrenia boli stanovené monitorovacie indikátory a spôsob, akým sa bude program realizovať a monitorovať.

Tento dokument bol spracovaný v zmysle Zákona č. 539/2008 Z. z. o podpore regionálneho rozvoja v znení zákona č. 309/2014 Z. z. a Metodiky na vypracovanie Programu hospodárskeho rozvoja a sociálneho rozvoja obce/obcí/VÚC, verzia 2.0.

ZOZNAM PRÍLOH

Príloha č. 1 – Dotazník pre prípravu Programu hospodárskeho a sociálneho rozvoja

Príloha č. 2 – Doplnujúce informácie

Tabuľka 38 Zoznam analyzovaných koncepčných dokumentov a zdrojov informácií

Tabuľka 39 Ex-post hodnotenie PHSR Kaplna (2007 – 2013)

Tabuľka 40 Súhrnný prehľad projektových zámerov obce Kaplna

Tabuľka 41 Hodnotiace tabuľky pre výber projektov

Formulár Monitorovacej správy

PRÍLOHA č. 1 Dotazník pre prípravu Programu hospodárskeho a sociálneho rozvoja

Dotazník pre prípravu Programu hospodárskeho a sociálneho rozvoja obce

Vážená občianka, občan,

Vaša obec spolu s ďalšími susednými obcami potrebujú vypracovať nové strategické dokumenty, v ktorých bude plánovaný ich ďalší rozvoj v rokoch 2014-2020.

Preto sa na Vás obraciame s prosbou o spoluúčasť a spoluprácu pri získavaní Vašich názorov, skúseností, postojov a predstáv o ďalšom smerovaní rozvoja obce. Vďaka nim bude možné vypracovať dokument, ktorý pomôže riešiť Vami stanovené problémy a rozvíjať oblasti, ktoré sú podľa Vás dôležité pre rozvoj.

Vyplnený dotazník, prosím, odovzdajte do zberného boxu, ktorý sa nachádza na Vašom obecnom úrade najneskôr do **21. mája 2014**.

A. OSOBNÉ INFORMÁCIE

1. Pohlavie /vek	Žena	Muž
18-24		
25-34		
35-44		
45-54		
55-64		
65 a viac		

2. Sociálny status
Zamestnanec
Podnikateľ
Nezamestnaný
Dôchodca
Študent
Rodičovská dovolenka
Iné

3. Ako dlho v obci žijete?
Od narodenia
Prišahoval som sa v detstve
Prišahoval som sa v dospelosti pred viac ako 5 rokmi
Prišahoval som sa v dospelosti v posledných 5 rokoch

B. MIESTO BÝVANIA

4. Čo sa Vám na živote vo Vašej obci najviac páči?	Súhlasím	Čiastočne súhlasím	Nesúhlasím
4.1 Život je tu pokojnejší ako v meste.			
4.2 Ľudia sa tu viac zaujímajú jeden o druhého ako v meste.			
4.3 Môžem sa tu lepšie realizovať, naplňovať svoje plány.			
4.4 Blízky kontakt s prírodou.			
4.5 Mám tu rodinu a blízkych priateľov.			
4.6 Iné:			

5. Čo sa Vám na živote vo Vašej obci, naopak, nepáči?	Súhlasím	Čiastočne súhlasím	Nesúhlasím
5.1 Málo pracovných príležitostí.			
5.2 Horšia kvalita a nedostatok služieb a tovarov ako v meste.			
5.3 Za všetkým treba dochádzať do mesta.			
5.4 Nie je tu vytváraný priestor na seberealizáciu.			
5.5 Znečistené životné prostredie.			
5.6 Ľudia sa nechcú zapájať do spoločenského života a tak sa tu nič nedeje.			
5.7 Iné:			

C. ZÁKLADNÉ ŽIVOTNÉ POTREBY

6. Označte, prosím, úroveň spokojnosti s poskytovaním služieb.	Spokojný(á)	Nespokojný(á)
6.1 Dopravná dostupnosť obce		
6.2 Stav chodníkov a ciest		
6.3 Vybavenosť obce kanalizáciou		
6.4 Vybavenosť obce verejným vodovodom		
6.5 Vybavenosť obce plynom		
6.6 Vybavenosť obce elektrinou		
6.7 Dostupnosť internetovým pripojením		
6.8 Dostupnosť signálom mobilných operátorov		
6.9 Stav a upravenosť verejných priestranstiev		
6.10 Systém zberu komunálneho odpadu		
6.11 Dostupnosť a kvalita zdravotníckych služieb		
6.12 Dostupnosť a kvalita predškolských zariadení		
6.13 Dostupnosť a kvalita vzdelávania na ZŠ		
6.14 Dostupnosť a kvalita sociálnych zariadení		
6.15 Možnosti športového vyžitia		
6.16 Možnosti kultúrneho vyžitia		
6.17 Možnosti pre rekreáciu		
6.18 Množstvo kultúrno-spoločenských aktivít		
6.19 Možnosti stravovania a pohostinstva		
6.20 Možnosti komerčných služieb (napr. poštové a finančné služby, skrášľovacie služby, automoto servisy pod.)		
6.21 Stav obecnej knižnice		
6.22 Požičárna ošhrana		
6.23 Činnosť obecnej polície		
6.24 Stav domu smútku		

7. Doplňte, prosím, ktoré služby sú podľa Vás nedostatočné a chýbajú Vám:

.....

.....

.....

D. PRÁCA

8. Ste spokojný(á) s pracovnými možnosťami v obci?	Spokojný(á)	Nespokojný(á)
8.1 Pre mladých		
8.2 Pre ženy		
8.3 Pre mužov		

PRÍLOHA č. 1 Dotazník pre prípravu Programu hospodárskeho a sociálneho rozvoja

9. V ktorom odvetví by podľa Vás bol najpotrebnejší vznik nových pracovných príležitostí?	
9.1 V poľnohospodárstve, vinárstve, lesníctve	
9.2 V potravinárskom sektore	
9.3 V priemysle	
9.4 V stavebníctve	
9.5 V remeselnej výrobe	
9.6 V obchode a komerčných službách	
9.7 V cestovnom ruchu	
9.8 Vo verejnej správe	
9.9 V sociálnej oblasti	
9.10 V inej sfére:	

10. Prečo podľa Vás nevznikajú uvedené príležitosti?	
10.1 Zlá dostupnosť regiónu	
10.2 Nedostatočne vybudovaná infraštruktúra potrebná pre podnikanie	
10.3 Nedostatočná kvalita pracovnej sily	
10.4 Legislatívne bariéry	
10.5 Nezájum zo strany podnikateľov	
10.6 Nezájum obce	
10.7 Iné:	

F. ROZVOJ OBCE

16. Na čo by ste prednostne využili finančné prostriedky obce?	Prosím, špecifikujte čo konkrétne (aké aktivity by boli realizované)
16.1 Na vybudovanie, resp. na rekonštrukciu infraštruktúry	
16.2 Na vybudovanie, resp. rekonštrukciu školských, sociálnych alebo zdravotníckych zariadení	
16.3 Na vytvorenie podmienok pre kultúrno-spoločenský a športový potenciál	
16.4 Na kultúrno-spoločenské a športové aktivity	
16.5 Na zatraktívnenie okolia	
16.6 Na zlepšenie životného prostredia	
16.7 Na podporu rozvoja výroby	
16.8 Na podporu rozvoja služieb	
16.9 Na podporu rozvoja cestovného ruchu a rekreáciu	
16.10 Na podporu poľnohospodárstva, vinárstva, potravinárstva	
16.11 Na podporu tvorby pracovných miest v iných oblastiach	
16.12 Na rozvoj špecifických sociálnych skupín (mládež, dôchodcovia, nezamestnaní a pod.)	
16.13 Iné:	

E. SOCIÁLNY PRIESTOR

11. Ako by ste charakterizovali:	Dobré	Ani dobré ani zlé
11.1 medziľudské vzťahy v obci		
11.2 vaše susedské vzťahy		

12. Zaujímate sa o dianie:	Áno často	Sporadicky
12.1 v obci		

13. Prosím, vyjadrite sa k týmto výrokom podľa situácie vo Vašom okolí	Súhlasím	Nesúhlasím
13.1 Obyvatelia majú dostatok príležitostí k spoločenským kontaktom.		
13.2 Obyvatelia majú dostatok možností na sebarealizáciu.		
13.3 Obyvatelia sú aktívni a snažia sa zatraktívniť život v obci, či spríjemniť prostredie.		
13.4 V obci existuje len pár jedincov, ktorí sa snažia, ale väčšina obyvateľstva je pasívna a nezaujíma sa o život v obci.		
13.5 Obyvatelia sú väčšinou k svojmu okoliu ľahostajní.		
13.6 Niektorí obyvatelia kazia snahu iných.		

14. Odkiaľ získavate väčšinu informácií o dianí v obci?	
14.1 Z obecného rozhlasu, tlačovín, úradnej tabule	
14.2 Zo zastupiteľstiev, verejných zhromaždení	
14.3 Od starostu a poslancov	
14.4 Na ulici, v obchode, od susedov, v kostole	
14.5 Z internetu	
14.6 Iné:	

15. Ste ochotný(á) podieľať sa na aktivitách v obci?	
15.1 Áno, a aj som aktívny(a) v spolku, združení	
15.2 Áno, som ochotný(á), ale zatiaľ aktívny(a) nie som.	
15.3 Bol by som ochotný(á), ale neviem ako by som mohol.	
15.4 Nie, je mi to jedno.	

17. Ako si predstavujete budúcnosť Vašej obce?	
17.1 Obec bude známa v širokom okolí vďaka rozvinutému vidieckemu cestovnému ruchu založenom na lokálnych produktoch a službách. Domácim obyvateľom bude poskytovať príjemný priestor pre bývanie založenom na tradičnom vidieckom štýle.	
17.2 Obec bude predovšetkým príjemným miestom pre bývanie s dostupnými a kvalitnými službami, atraktívnym vzhľadom a kvalitným životným prostredím s bohatým kultúrno-spoločenským životom.	
17.3 Obec bude predovšetkým príjemným miestom pre bývanie s dostupnými a kvalitnými službami s dostatkom pracovných príležitostí pre domácich obyvateľov.	
17.4 Obec bude vďaka svojej dostupnosti a infraštruktúrnej vybavenosti centrom pre investičné výrobné aktivity, ktoré budú poskytovať prácu nielen domácim obyvateľom, ale aj obyvateľom mimo obce.	
17.5 Ak máte inú predstavu, uveďte ju prosím:	

Ďakujeme za Vašu spoluprácu, trpezlivosť a Vaše podnetné návrhy.

Tabuľka 38 Zoznam analyzovaných koncepčných dokumentov a zdrojov informácií

Názov dokumentu / Zdroj dát	Platnosť dokumentu	Úroveň dokumentu / dát	Oblasť dát / téma	Webová stránka
Metodika na vypracovanie Programu hospodárskeho rozvoja a sociálneho rozvoja obce/obcí/VÚC, verzia 2.0	Platná od Februára 2015	národná		
Štatistický úrad SR	-	národná	Demografia, prírodné zdroje	www.statistics.sk
SODB 1991, 2001, 2011	-	národná	Demografia, ekonomická situácia, sociálna a technická infraštruktúra	www.statistics.sk
Živnostenský register SR, Obchodný register SR	-	národná	Ekonomická situácia	www.orsr.sk, www.zrsr.sk
Vyhl. č. 81/1998 Z. z. zo dňa 3.3.1998	platná od 1.5.1998	národná	Životné prostredie	
Program hospodárskeho a sociálneho rozvoja obce Kaplna	2007 – 2013	miestna	Ex-post hodnotenie	
Program hospodárskeho a sociálneho rozvoja Bratislavského samosprávneho kraja na roky 2014 – 2020	2014 – 2020	regionálna	Súlad programu s regionálnym strategickým dokumentom	
Partnerská dohoda o využívaní európskych štrukturálnych a investičných fondov v rokoch 2014-2020 a súvisiace operačné programy	2014 – 2020	národná	Finančný plán	www.partnerskadohoda.gov.sk
Metodický pokyn CKO č. 17, verzia 1	Od 2015	národná	Merateľné ukazovatele	http://www.partnerskadohoda.gov.sk/metodicke-pokyny-cko/

Prameň: vlastné spracovanie

PRÍLOHA č. 2 Doplňujúce informácie

Tabuľka 39 Ex-post hodnotenie PHSR Kaplna (2007 – 2013)

č.	Opatrenie PHSR obce	Opatrenie PHSR kraja	Názov projektu/aktivity	Klasifikácia investície (stavby)	Rok začatia a ukončenia projektu	Objem vynaložených fin. prostriedkov (v tis. Eur)								
						Celkom	Z toho verejné			Súkr. zdroje				
							Štátny rozpočet	Rozpočet samosprávnych o kraja	Rozpočet obce	Rozpočet EÚ	Úvery	Granty	Sponzorské	Iné zdroje
1	2	3	4	5	6	10	11	12	13	14	15	16	17	18
1	Zlepšenie cestnej dopravy	11.1.1. Regenerácia sídiel a inžinierskych sietí	Chodník pri DS	2112 Miestne komunikácie	2010	4 707 €			4 707 €					
2	Zlepšenie cestnej dopravy	11.1.1. Regenerácia sídiel a inžinierskych sietí	rekonštrukcia obecného chodníka	2112 Miestne komunikácie	2014	10 160 €		1 500 €	8 660 €					
Zlepšenie cestnej dopravy						14 867 €	0 €	1 500 €	13 367 €	0 €	0 €	0 €	0 €	0 €
3	Výbudovanie a skvalitnenie sociálnych služieb		zateplenie obecného úradu	1220 Budovy pre administratívu	2011	12 364 €	10 000 €		2 364 €					
4	Výbudovanie a skvalitnenie sociálnych služieb		žľaby a rozvody OcÚ	1220 Budovy pre administratívu	2012	3 478 €			3 478 €					
Výbudovanie a skvalitnenie sociálnych služieb						15 842 €	10 000 €	0 €	5 842 €	0 €	0 €	0 €	0 €	0 €
5	Modernizácia a dobudovanie školskej infraštruktúry	12.1.1. Obnova školských objektov	Výmena okien MŠ	1263 Školy, univerzity a budovy vzdelávania	2007	4 979 €	4 979 €							
6	Modernizácia a dobudovanie školskej infraštruktúry	12.1.1. Obnova školských objektov	Zateplenie budovy MŠ (strecha)	1263 Školy, univerzity a budovy vzdelávania	2008	4 979 €	4 979 €							
7	Modernizácia a dobudovanie školskej infraštruktúry	12.1.1. Obnova školských objektov	Výmena okien na budove MŠ	1263 Školy, univerzity a budovy vzdelávania	2010	2 371 €			2 371 €					
Modernizácia a dobudovanie školskej infraštruktúry						12 329 €	9 958 €	0 €	2 371 €	0 €	0 €	0 €	0 €	0 €
8	Zvýšenie efektivity systému vzdelávania	12.1.2. Modernizácia vybavenia škôl	obnovenie starého zariadenia v MŠ		2013	3 704 €		3 300 €	404 €					
9	Zvýšenie efektivity systému vzdelávania	12.1.2. Modernizácia vybavenia škôl	tabuľa MŠ		2013	1 140 €			640 €			500 €		
Zvýšenie efektivity systému vzdelávania						4 844 €	0 €	3 300 €	1 044 €	0 €	0 €	500 €	0 €	0 €
10	Zlepšenie stavu verejnej zelene	2.1.3. Ochrana krajiny a trvalo udržateľný rozvoj	revitalizácia		2010	352 382 €	48 740 €		27 449 €	276 193 €				
11	Zlepšenie stavu verejnej zelene	2.1.3. Ochrana krajiny a trvalo udržateľný rozvoj	revitalizácia		2011	15 000 €			15 000 €					
12	Zlepšenie stavu verejnej zelene	2.1.3. Ochrana krajiny a trvalo udržateľný rozvoj	kríž na cintoríne		2011	1 700 €		1 000 €	700 €					
Zlepšenie stavu verejnej zelene						369 082 €	48 740 €	1 000 €	43 149 €	276 193 €	0 €	0 €	0 €	0 €
13	Zabezpečenie kvalitných športovísk a športových zariadení	14.1.1. Podpora kultúrnych aktivít	Rekonštrukcia kabín pre šport	1265 Budovy na šport	2015	7 300 €	6 300 €		1 000 €					
Zabezpečenie kvalitných športovísk a športových zariadení						7 300 €	6 300 €	0 €	1 000 €	0 €	0 €	0 €	0 €	0 €
14	Zlepšenie úrovne ponuky kultúrnych aktivít	14.1.1. Podpora kultúrnych aktivít	Alam KD		2008	70 €			70 €					
Zlepšenie úrovne ponuky kultúrnych aktivít						70 €	0 €	0 €	70 €	0 €	0 €	0 €	0 €	0 €
spolu v abs.						424 333 €	74 998 €	5 800 €	66 842 €	276 193 €	0 €	500 €	0 €	0 €
spolu v %						100,00%	17,67%	1,37%	15,75%	65,09%	0,00%	0,12%	0,00%	0,00%

Prameň: vlastné spracovanie

PRÍLOHA č. 2 Doplňujúce informácie

Tabuľka 40 Súhrnný prehľad projektových zámerov obce Kaplna

P. č.	číslo opatrenia PHSR obce	Názov projektu/aktivity	Nositeľ projektu a prípadní partneri	Klasifikácia stavby	Priorita	Termín realizácie projektu		Predpokladané náklady	Napĺňanie opatrenia PHSR VÚC
						od	do		
1	2	3	4	5	6	7	8	9	10
1.	1.1.1	Napojenie novej zóny na existujúci rozvod vody v obci v dĺžke približne 2 km.	obec- BVS	2222 Miestne potrubné rozvody vody	stredná	2018	2020	500 000 €	6.1 Riešenie významných potrieb investícií do sektora odpadu a vodného hospodárstva
2.	1.1.1	Zlepšiť stav chodníkov a ciest	obec	2112 Miestne komunikácie	stredná	2015	2020	380 000 €	7.2 Posilnenie regionálnej mobility
3.	1.1.1	Dobudovať miestne komunikácie, chodníky a cyklotrasy	obec	2112 Miestne komunikácie	vysoká	2015	2018	460 000 €	7.2 Posilnenie regionálnej mobility
4.	1.1.1	výstavba miestnej komunikácie "Nová ulica"	obec	2112 Miestne komunikácie	vysoká	2016	2018	180 000 €	7.2 Posilnenie regionálnej mobility
5.	1.1.1	Vybudovanie ciest cca 1,5km Javorova,Potočná,Športová ulica	obec,združené prostriedky stavebníkov	2112 Miestne komunikácie	stredná	2017	2020	750 000 €	7.2 Posilnenie regionálnej mobility
6.	1.1.1	Vybudovanie chodníkov cca 2km	obec	2112 Miestne komunikácie	stredná	2017	2020	120 000 €	7.2 Posilnenie regionálnej mobility
7.	1.1.1	Vybudovať dostatočnú kapacitu el. sietí pre prípad ďalšej výstavby v obci	obec -ZSD	2224 Miestne elektrické a telekomunikačné rozvody a vedenia	vysoká	2017	2020	120 000 €	7.4 Rozvoj inteligentnej distribúcie plynu a elektriny
8.	1.1.1	modernizácia obecného rozhlasu (ústredňa, bezdrôtový rozhlas)	obec		stredná	2017	2018	20 000 €	
9.	1.1.1	Osvetlenie na Javorovej aleji (prekládka a rozšírenie osvetlenia - 26 lúčov)	obec		stredná	2017	2018		
10.	1.2.1	Zvýšiť ponuku komerčných služieb	obec						3.2 Rozvoj MSP spojených s európskymi a regionálnymi výzvami, najmä rozvoj výrobkov a služieb
11.	1.2.1	Iniciovať spoluprácu VÚC za účelom zladenia grafikonu autobusovej a vlakovkej dopravy	obec						7.6 Zavádzanie a rozvoj inteligentných dopravných systémov
12.	1.2.1	Budovanie dopravnej siete s napojením na regionálnu integrovanú dopravu	obec						6.7 Investície do opatrení na zníženie znečistenia ovzdušia súvisiaceho s dopravou
13.	1.2.1	Podpora miestneho trhu - vybudovanie malej krytej plochy pre miestnych predajcov zeleniny, šatstva a mäsa.	obec	1230 Budovy pre obchod a služby	stredná	2019	2020	3 000 €	

PRÍLOHA č. 2 Doplňujúce informácie

14.	1.2.1	Vytvárať podmienky pre rozvoj cyklistiky (ako alternatívnu formu prepravy)	obec	2112 Miestne komunikácie						6.7 Investície do opatrení na zníženie znečistenia ovzdušia súvisiaceho s dopravou
15.	1.2.2	Podporovať tvorbu pracovných príležitostí v obci, príp. v mikroregióne	obec							8.3 Podpora vytvárania nových malých podnikov a podpora ďalších foriem tvorby pracovných miest vo vidieckych oblastiach
16.	1.2.2	Zvýšiť potenciál ľudských zdrojov v obci pre prácu pre lokálnych podnikateľov	obec							8.5 Podpora proaktívnych služieb zamestnanosti
17.	1.2.2	Využiť potenciál pre rozvoj CR	obec							3.1 Podpora podnikania a podpora zakladania nových firiem a samostatnej zárobkovej činnosti
18.	1.2.2	Podpora inovácií v miestnych podnikoch	obec							3.1 Podpora podnikania a podpora zakladania nových firiem a samostatnej zárobkovej činnosti
19.	2.1.1	Poskytovať základnú zdravotnú starostlivosť v obci	obec							9.1 Cílené investície do zdravotníckej a sociálnej infraštruktúry
20.	2.1.1	Poskytovať inovatívnu komunitnú starostlivosť a sociálne služby	obec							9.1 Cílené investície do zdravotníckej a sociálnej infraštruktúry
21.	2.1.1	Zlepšenie spolupráce so súkromným sektorom v sociálnej oblasti (napr. prevádzka taxíkov)	obec							9.1 Cílené investície do zdravotníckej a sociálnej infraštruktúry
22.	2.1.1	Zvýšiť počet obyvateľov nahlásených k trvalému pobytu v obci	obec							
23.	2.1.2	Zvýšiť kapacitu MŠ	obec	1263 Školy, univerzity a budovy vzdelávania	vysoká	2016	2017	180 000 €		10.2 Podpora prístupu ku kvalitnému vzdelaniu
24.	2.1.2	zvýšenie energetickej efektívnosti budovy MŠ (zateplenie, výmena vykurovacieho systému)	obec	1263 Školy, univerzity a budovy vzdelávania	stredná	2015	2017	135 000 €		4.2 Podpora energetickej efektívnosti vo verejných infraštruktúrach a podnikoch
25.	2.1.2	Vysporiadať majetkovo-právne vzťahy pod MŠ	obec		stredná					10.2 Podpora prístupu ku kvalitnému vzdelaniu
26.	2.1.2	Rekonštrukcia cintorína (vybudovať Urnový háj)	obec	1272 Budovy a miesta na vykonávanie náboženských aktivít	stredná					6.6 Podpora udržateľného integrovaného rozvoja miest a obcí
27.	2.1.2	Rekonštrukcia domu smútku a vybudovanie prístrešku	obec	1272 Budovy a miesta na vykonávanie náboženských aktivít	stredná	2016	2017	70 000 €		4.2 Podpora energetickej efektívnosti vo verejných infraštruktúrach a podnikoch
28.	2.2.1	Zvýšiť záujem obyvateľov o dianie v obci (identifikovať ľudí, ktorí sú ochotní zapájať sa	obec		vysoká					6.6 Podpora udržateľného integrovaného rozvoja miest a obcí

PRÍLOHA č. 2 Doplnujúce informácie

		do aktivít obce)							
29.	2.2.1	Rozšíriť aktivity pre rôzne skupiny obyvateľov	obec		vysoká				9.5 Podpora kultúrnych aktivít a angažovanosti občanov v oblasti kultúry
30.	2.2.1	Dopravná výchova pre obyvateľov	obec		stredná				9.5 Podpora kultúrnych aktivít a angažovanosti občanov v oblasti kultúry
31.	2.2.1	Podpora organizovania a uskutočňovania tradičných kultúrnych podujatí (pochovávanie basy)	obec		stredná				10.3 Podpora celoživotného vzdelávania
32.	2.2.1	Rozšíriť pamätnú izbu	obec		stredná				6.2 Ochrana, podpora a rozvoj kultúrneho a prírodného dedičstva
33.	2.2.2	Vybudovať oddychovú zónu v blízkosti potoka	obec	2412 Ostatné športové a rekreačné stavby	stredná	2017	2020	66 000 €	6.2 Ochrana, podpora a rozvoj kultúrneho a prírodného dedičstva
34.	2.2.2	Podpora aktivít detí prostredníctvom krúžkov (hokejbal)	obec		stredná				6.6 Podpora udržateľného integrovaného rozvoja miest a obcí
35.	2.2.2	Dovybavenie športoviska v obci	obec		stredná	2019		15 000 €	6.2 Ochrana, podpora a rozvoj kultúrneho a prírodného dedičstva
36.	2.2.2	vymeniť preliezky pri futbalovom štadióne	obec		stredná	2016	2016	10 000 €	
37.	2.2.2	vybudovanie cvičiacich zariadení v obci	obec		stredná	2016	2016	10 000 €	
38.	3.1.1	Dobudovať prvky drobnej architektúry na verejných priestranstvách obce	obec		stredná				
39.	3.1.1	Zvýšenie energetickej efektívnosti budov (bytových domov, obecných budov využívaných napr. na zdravotné, sociálne, vzdelávacie účely)	obec						6.2 Ochrana, podpora a rozvoj kultúrneho a prírodného dedičstva
40.	3.1.1	Revitalizácia námestia	obec						6.2 Ochrana, podpora a rozvoj kultúrneho a prírodného dedičstva
41.	3.2.1	Zamedziť vypúšťaniu septikových potokov do Vištuckého potoka a jeho zanášaniam	obec						6.6 Podpora udržateľného integrovaného rozvoja miest a obcí
42.	3.2.1	Vybudovať kanalizáciu a ČOV	obec	2223 Miestne kanalizácie	vysoká	2019	2020	2 500 000 €	6.6 Podpora udržateľného integrovaného rozvoja miest a obcí
43.	3.2.1	Zvýšiť disciplinovanosť majiteľov psov	obec		stredná				
44.	3.2.1	Zvýšiť environmentálnu zodpovednosť obyvateľov (výchova detí v MŠ)	obec		vysoká				6.1 Riešenie významných potrieb investícií do sektora odpadu a vodného hospodárstva

Prameň: vlastné spracovanie

PRÍLOHA č. 2 Doplnujúce informácie

Tabuľka 41 Hodnotiace tabuľky pre výber projektov

otázka		možná odpoveď				
1	Do akej miery je realizácia projektu nevyhnutná?	3 - realizácia je nutná okamžite, havarijný stav	2 - realizácia je potrebná, inak by mohol vzniknúť havarijný stav	1 - realizácia je potrebná	0 - realizácia projektu nie je nevyhnutná	
2	Spĺňame podmienky a kritériá hodnotenia projektu? (v prípade žiadostí o financovanie z iných zdrojov)	áno	nie	<i>pokiaľ nie, tak hľadáme iné možnosti financovania, resp. sa rozhodneme, že projekt nebudeme realizovať</i>		
3	Kto sú dotknuté osoby a inštitúcie projektom?	uviesť:				
3a	Prebehla diskusia so zástupcami dotknutých osôb?	áno	áno, ale nie o všetkými	nie		
3b	Vznikol konsenzus o spôsobe riešenia problému?	áno	vznikol kompromis	väčšina sa zhodla	väčšina sa nezhodla	
3c	Je niekto z dotknutých osôb a inštitúcií ochotný pomôcť?	áno	nie			
3d	Ako?	uviesť:				
3e	Príp. môže nám niekto brániť v realizácii, resp. skomplikovať realizáciu?	áno	nie			
3f	Ako tomu zabrániť?	uviesť:				
4	Je zvolený spoľahlivý partner?	áno	partner nie je	partner nie je spoľahlivý, je potrebné si dávať pozor na		
5	Do akej miery realizácia projektu ovplyvní:					
	- ekonomickú situáciu dotknutých osôb a inštitúcií?	-- veľmi negatívny dopad	- negatívny dopad	0 nemá dopad	+ pozitívny dopad	++ veľmi pozitívny dopad
	- sociálnu situáciu dotknutých osôb a inštitúcií?	-- veľmi negatívny dopad	- negatívny dopad	1 nemá dopad	+ pozitívny dopad	++ veľmi pozitívny dopad
	- spoločenskú situáciu dotknutých osôb a inštitúcií?	-- veľmi negatívny dopad	- negatívny dopad	2 nemá dopad	+ pozitívny dopad	++ veľmi pozitívny dopad
	- ekologickú situáciu v obci a okolí?	-- veľmi negatívny dopad	- negatívny dopad	3 nemá dopad	+ pozitívny dopad	++ veľmi pozitívny dopad
6	Máme dostatok kapacít na realizáciu daného projektu, aktivít?					
	- finančné kapacity	áno	nie	nepotrebujeme		
	- ľudské kapacity	áno	nie	nepotrebujeme		
	- časové kapacity	áno	nie	nepotrebujeme		
	- materiálne kapacity	áno	nie	nepotrebujeme		
7	Existuje iný spôsob riešenia projektu?	áno	nie			
7a	Ak áno, je efektívnejší?	áno	nie			
8	Je zvolený spôsob financovania najvhodnejší?	áno	nie			

PRÍLOHA č. 2 Doplnujúce informácie

8a	Existujú aj iné možnosti financovania projektu?	áno	nie	áno, ale za nevýhodných podmienok		
9	Sú finančné náklady vynaložené efektívne? (vzhľadom k očakávaným výstupom?)	áno	nie			
10	Sú podmienky realizácie projektu legislatívne ošetrené (vlastníctvo, zazmluvnenie dodávateľov a pod.)?	áno	nie			
11	Ktoré opatrenie sa naplňa realizáciou projektu?	uviesť:				
12	Oplatí sa realizovať projekt? (na váhy si dať prínosy a náklady (nielen finančné, ale aj časové, materiálne, ľudské)	prínosy výrazne prevažujú náklady	prínosy prevažujú náklady	prínosy neprevažujú náklady	náklady prevažujú prínosy	

Prameň: vlastné spracovanie

Formulár Monitorovacej správy

Správa o plnení akčného plánu obce Kaplna k (dátum spracovanie monitorovacej správy) bola spracovaná v zmysle Programu hospodárskeho rozvoja a sociálneho rozvoja obce Kaplna na roky 2015 – 2022, kapitola D. Realizačná časť. Cieľom monitoringu Akčného plánu obce Kaplna je pripraviť komplexnú informáciu o tom, ako sa plnia opatrenia navrhnuté v PHSR obce počas celého obdobia platnosti dokumentu. Tieto údaje sú k dispozícii pre samosprávu a širokú verejnosť.

Monitorovacia správa o plnení Akčného plánu má 4 časti:

1. Zhodnotenie realizovaných aktivít a projektov,
2. Opis realizácie projektov a aktivít,
3. Aktualizácia Akčného plánu a
4. Pripomienky a navrhované zmeny v procesoch realizácie, monitorovania a hodnotenia.

Akčný plán obce Kaplna je zoradený podľa priorít a opatrení. Odpočet aktivít v akčnom pláne je spracovaný z pohľadu obce Kaplna, v niektorých prípadoch je ako realizátor danej aktivity uvedený iný subjekt (investor, prevádzkovateľ, partnerská inštitúcia a pod.). V akčnom pláne sú vymenované aktivity bežného, kapitálového a podporného charakteru v časovom slede. Akčný plán je spracovaný na základe údajov zo schváleného rozpočtu obce, schválených strategických dokumentov obce a údajov obecného úradu obce Kaplna.

Aktuálna verzia akčného plánu je zverejnená na webovej stránke www.....

Pripomienky k akčnému plánu mesta je možné zaslať e-mailom na adresu@.....sk.

Ďalší monitoring akčného plánu sa uskutoční ku dňu (text je upraviteľný)

1. Zhodnotenie realizovaných aktivít a projektov z Akčného plánu k (dátum)*

Priorita/opatrenie	Názov priority/opatrenia/projektu/aktivity	Plánovaný termín realizácie	Ukazovateľ výstupu	Počiatková hodnota ukazovateľa	Plánovaná hodnota ukazovateľa	Skutočná hodnota ukazovateľa	Rozpočet mesta/obce/kraja	Externé zdroje	Realizácia aktivít od do a plán na obdobie od do	Opatrenie samosprávneho kraja

* okrem aktivít a projektov z Akčného plánu, ktoré je povinné monitorovať, budú monitorované aj ďalšie aktivity a projekty, ktoré sa týkajú naplňovania jednotlivých opatrení a cieľov.

2. Opis realizácie aktivít

PRÍLOHA č. 2 Doplnujúce informácie

- popis zásadných faktov, ktoré sa udiali počas realizácie projektov a majú vplyv na plnenie stratégie (oneskorenie realizácie, realizácia nad rámec plánovaného projektu a pod.)
- pokiaľ sa niektoré z projektov z Akčného plánu nerealizovali, zdôvodnenie, prečo sa nerealizovali a aké nápravné opatrenia boli prijaté

3. Aktualizácia Akčného plánu pre rok

Opatrenie/aktivita	Termín (rok)	Zodpovedný	Financovanie	Ukazovateľ výstupu	Opatrenie samosprávneho kraja

4. Pripomienky a navrhované zmeny v procesoch realizácie, monitorovania

.....

Prameň: vlastné spracovanie